SEDE VEOLIA

Carte d'aptitude du périmètre d'épandage
EUROPAC - Papeterie de Rouen

NOJEON-EN-VEXIN

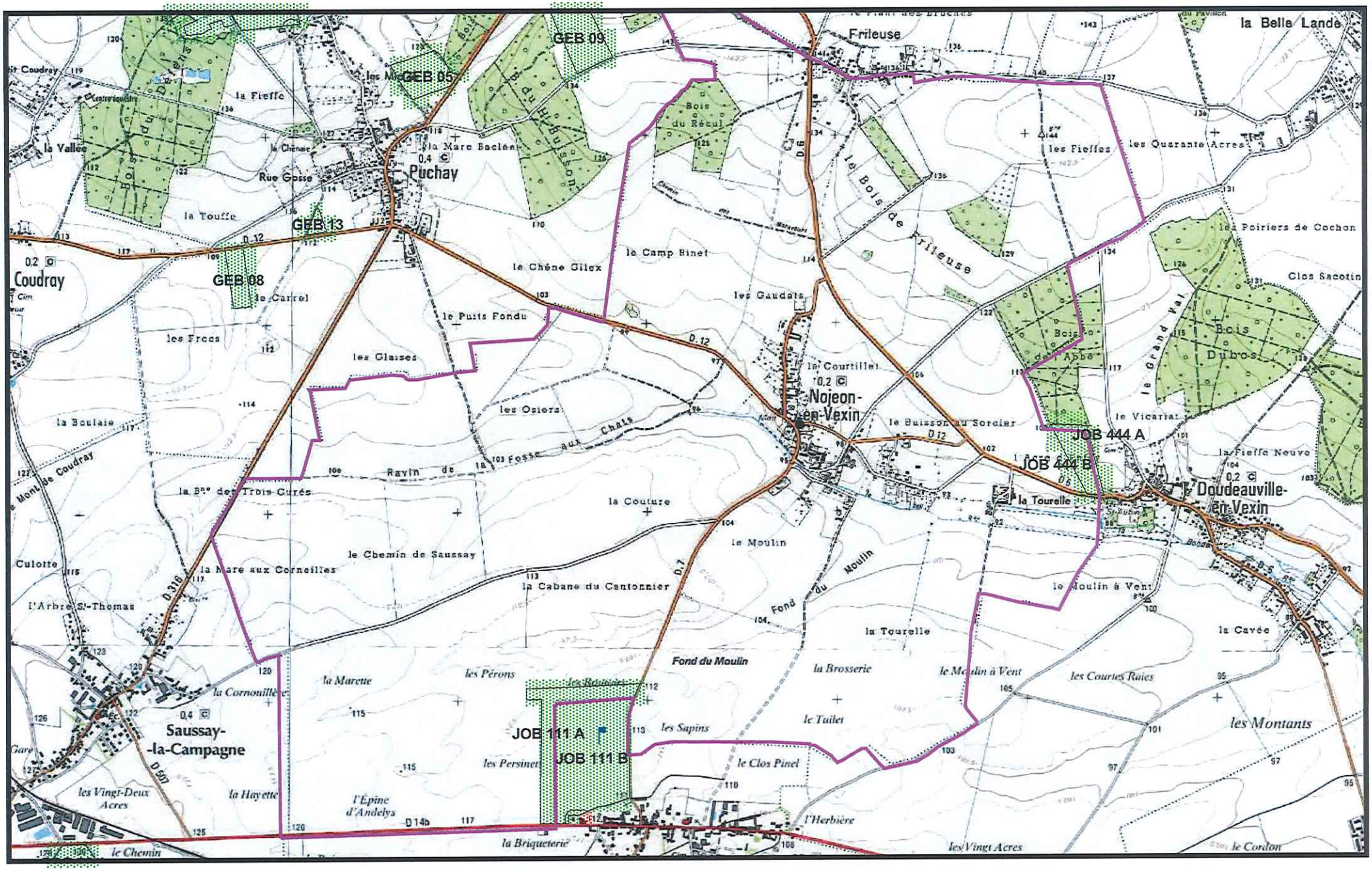

GLE/P5896/EUROPAC/Janvier2017 IgnScan25R2005 1:25000

SEDE VEOLIA

Carte d'aptitude du périmètre d'épandage
EUROPAC - Papeterie de Rouen

NOTRE DAME DE L'ISLE

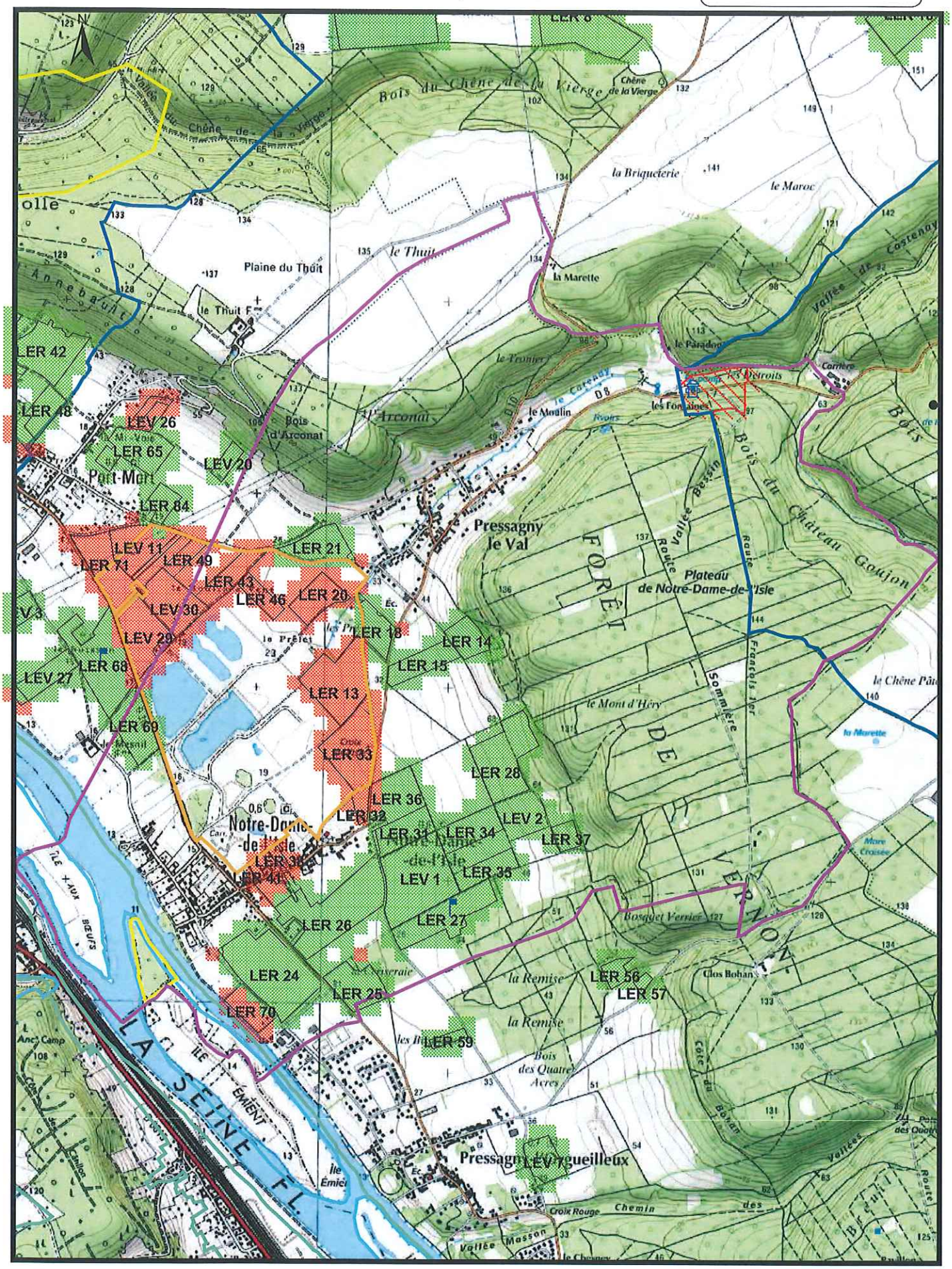

GLE/P5896/EUROPAC/Janvier2017 IgnScan25R2005 1:25000

SEDE VEOLIA

Carte d'aptitude du périmètre d'épandage
EUROPAC - Papeterie de Rouen

ORVAUX

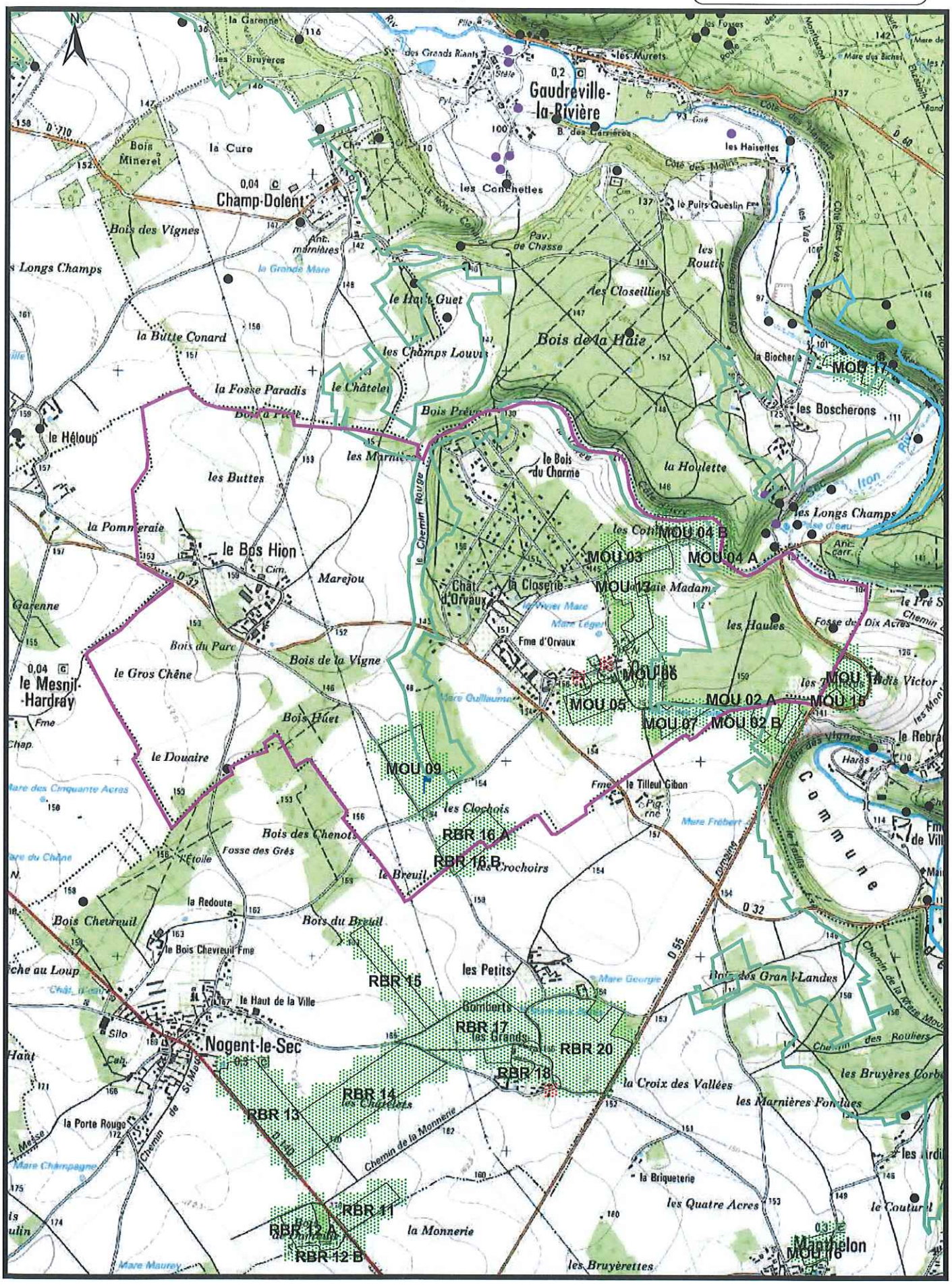

GLE/P5896/EUROPAC/Janvier2017 IgnScan25R2005 1:25000

SEDE VEOLIA

Carte d'aptitude du périmètre d'épandage
EUROPAC - Papeterie de Rouen

PIENCOURT

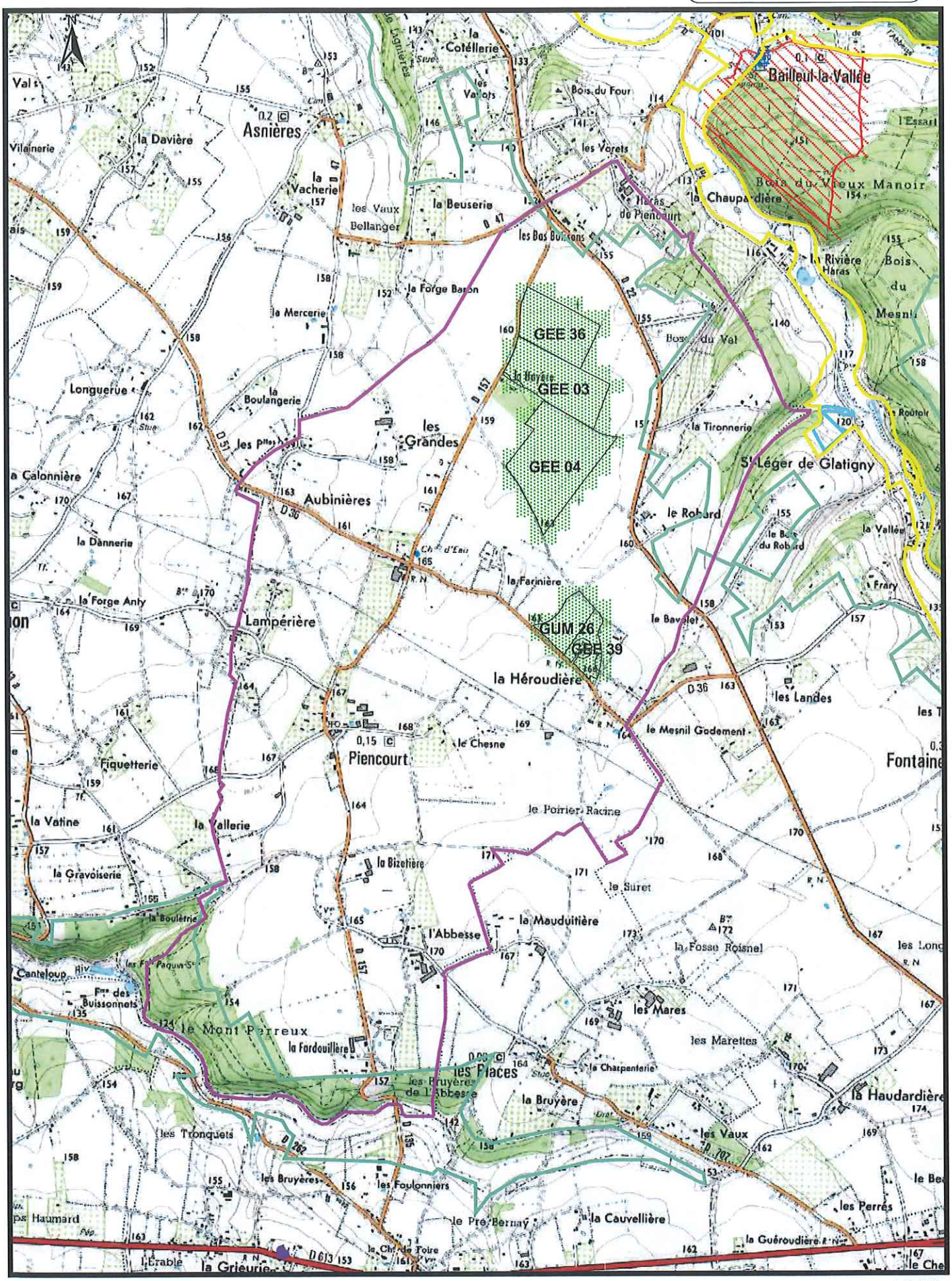

GLE/P5896/EUROPAC/Janvier2017 IgnScan25R2005 1:25000

SEDE VEOLIA

Carte d'aptitude du périmètre d'épandage
EUROPAC - Papeterie de Rouen

PITRES

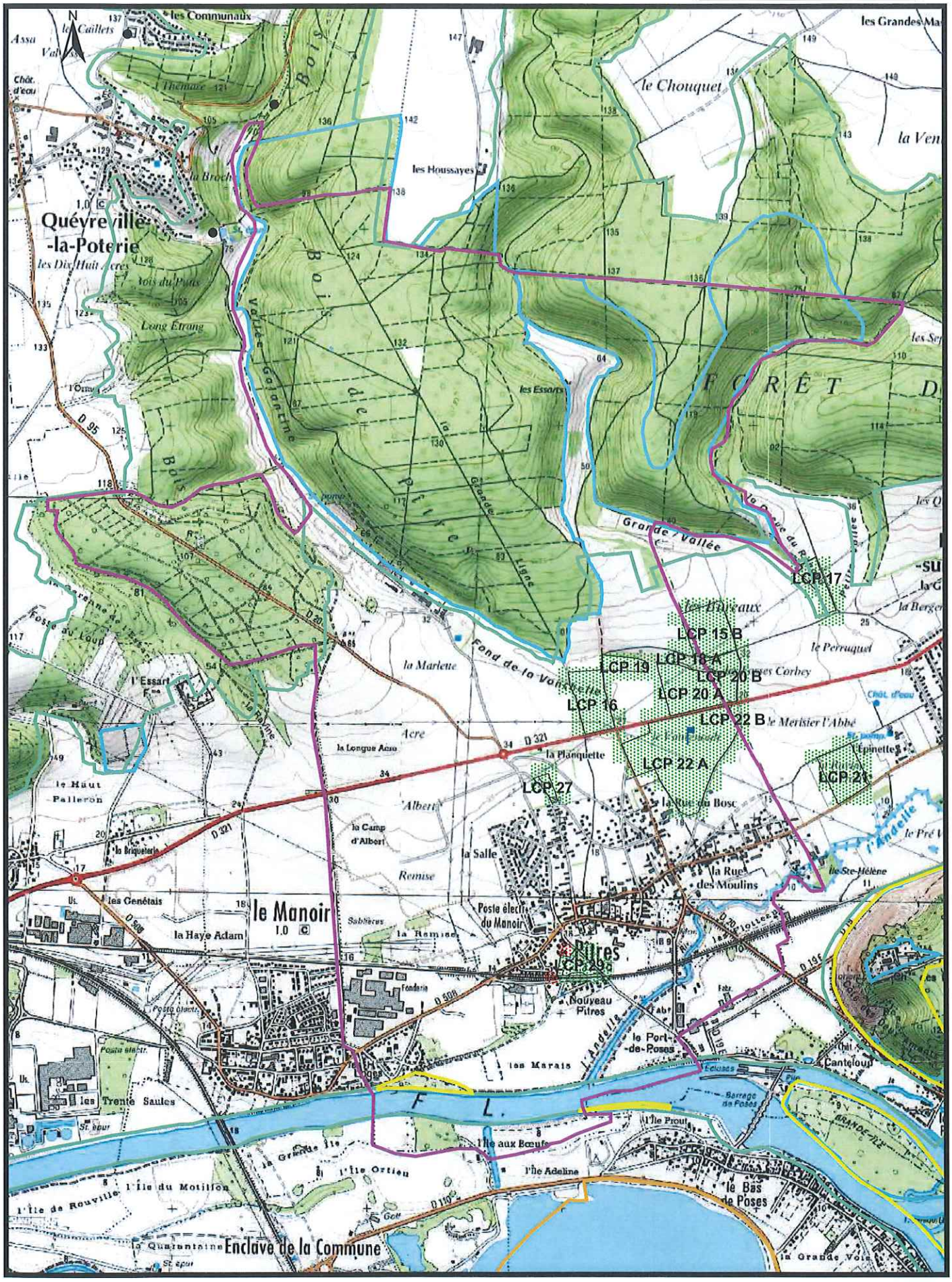

GLE/P5896/EUROPAC/Janvier2017 IgnScan25R2005 1:25000

SEDE VEOLIA

Carte d'aptitude du périmètre d'épandage EUROPAC - Papeterie de Rouen

PLAINVILLE

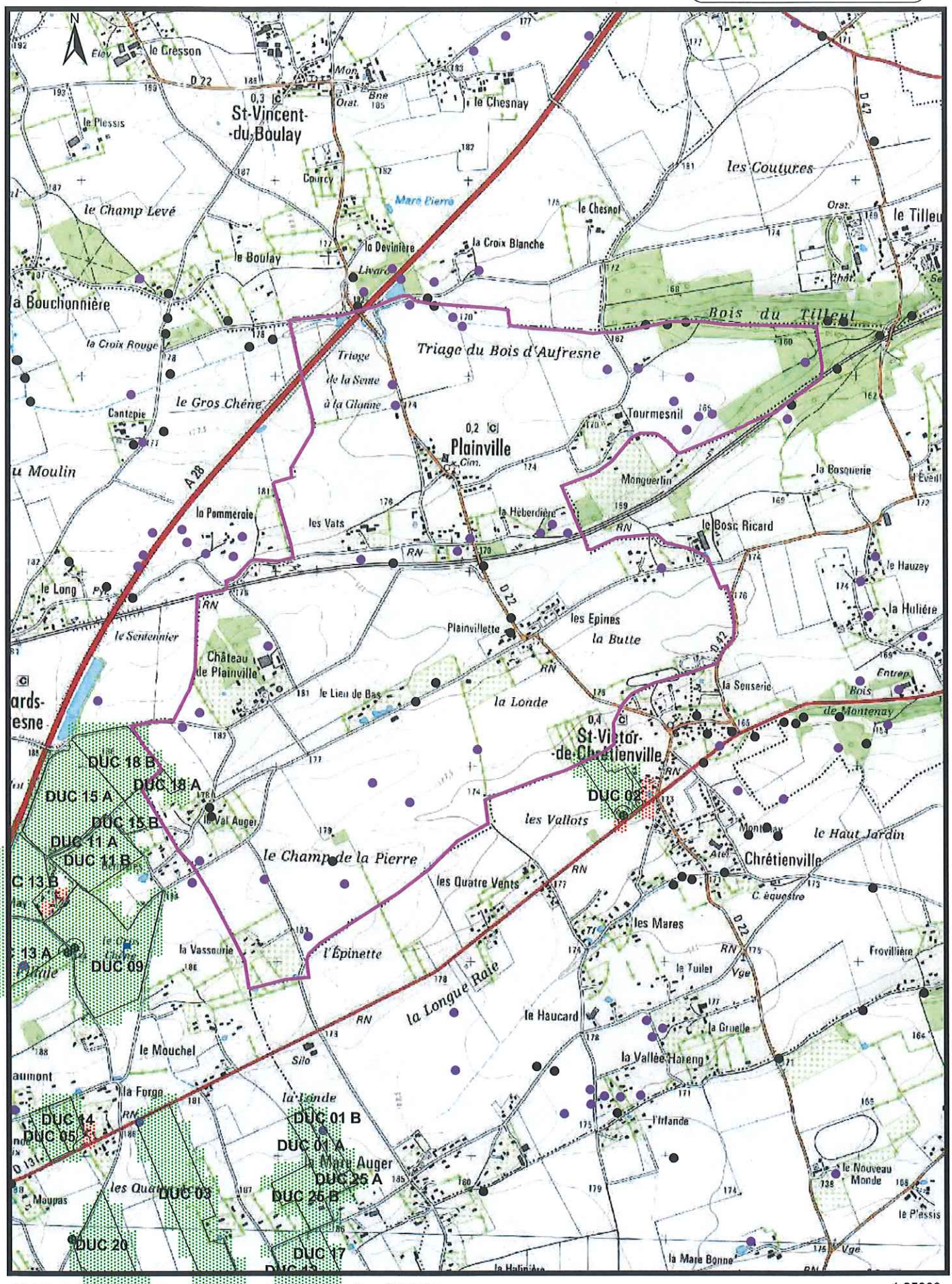

GLE/P5896/EUROPAC/Janvier2017 IgnScan25R2005 1:25000

SEDE VEOLIA

Carte d'aptitude du périmètre d'épandage
EUROPAC - Papeterie de Rouen

PORT-MORT

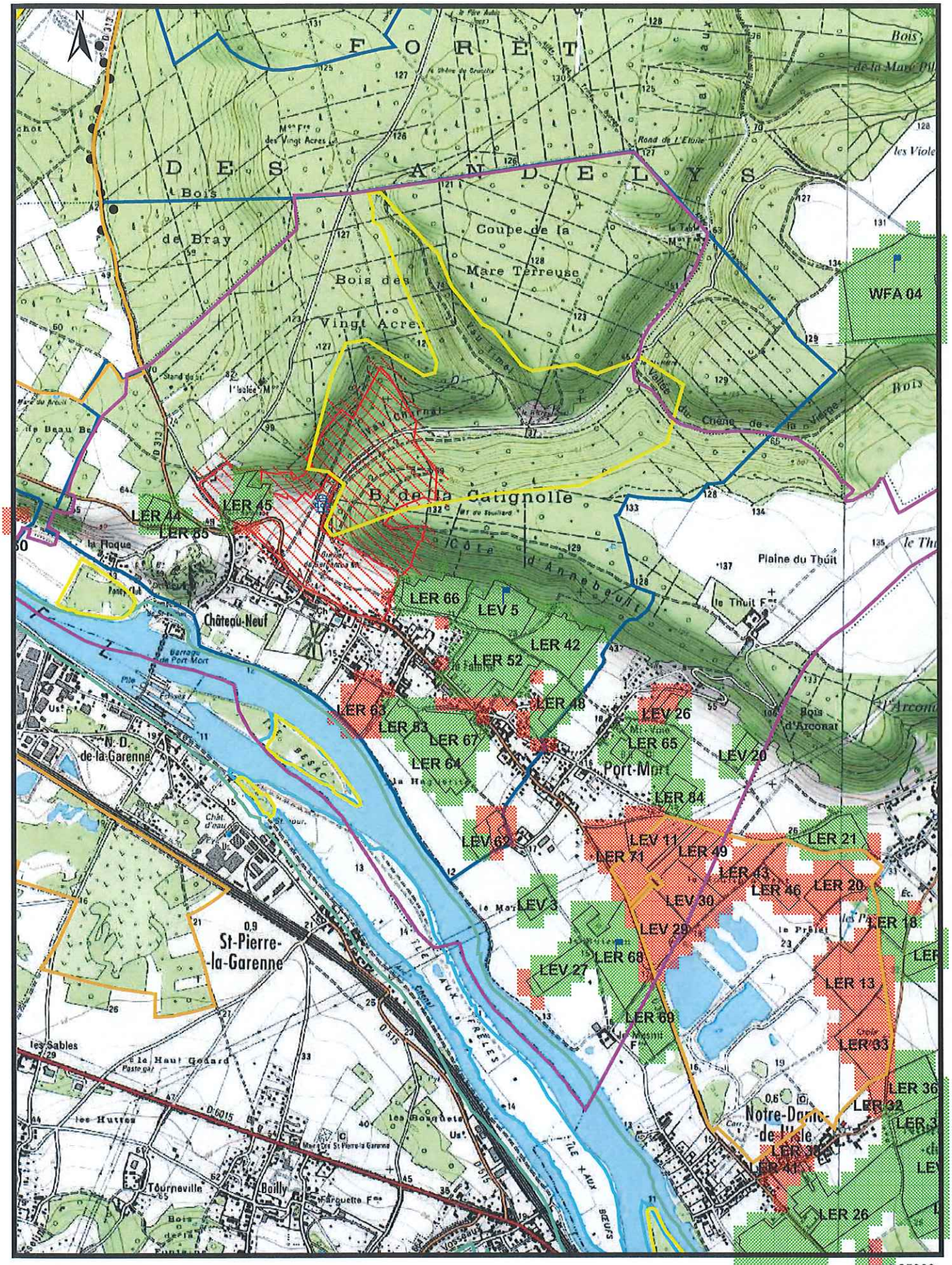

GLE/P5896/EUROPAC/Janvier2017 IgnScan25R2005 1:25000

SEDE VEOLIA

Carte d'aptitude du périmètre d'épandage EUROPAC - Papeterie de Rouen

PRESSAGNY-L'ORGUEILLEUX

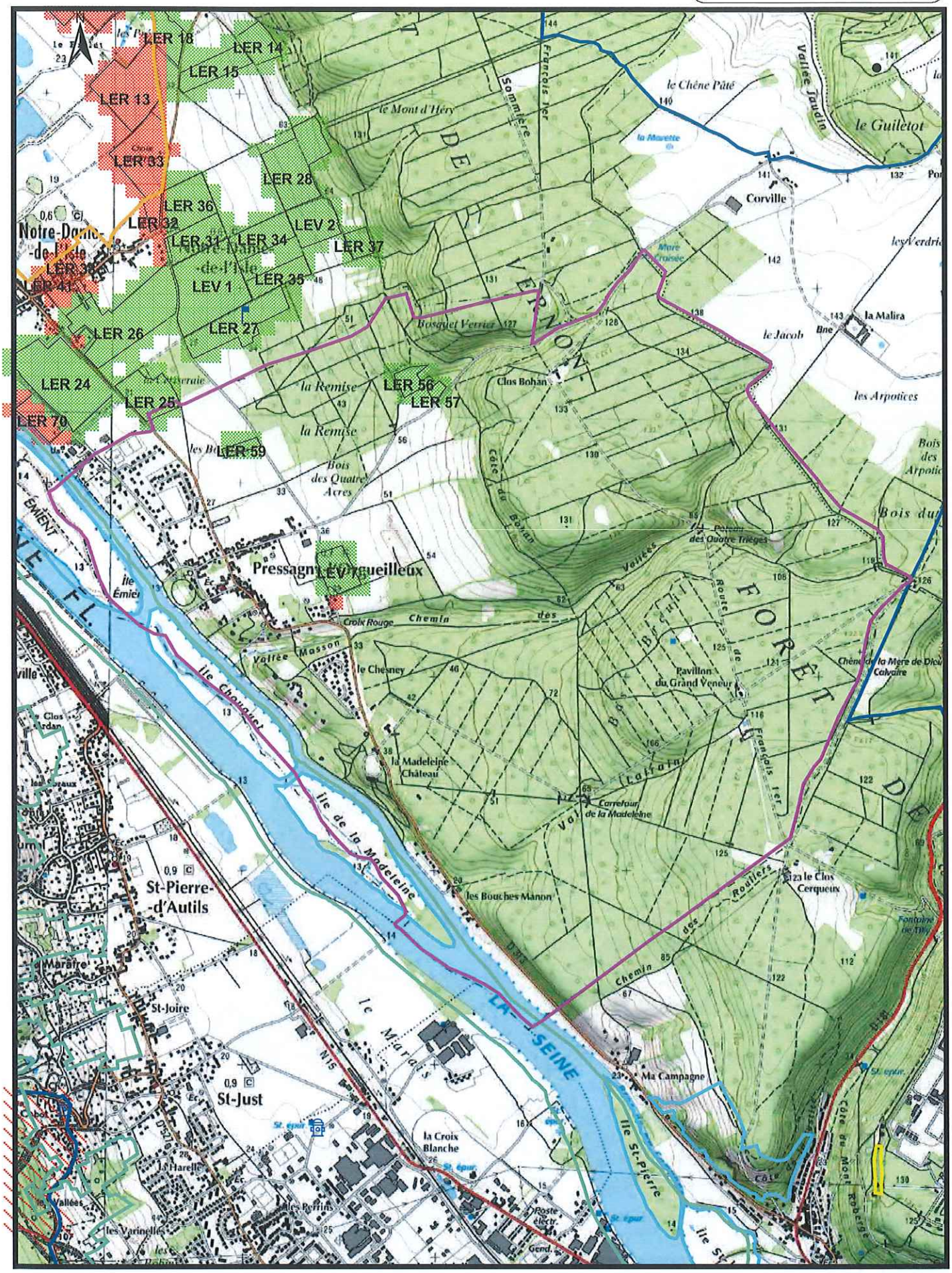

GLE/P5896/EUROPAC/Janvier2017 IgnScan25R2005 1:25000

SEDE VEOLIA

Carte d'aptitude du périmètre d'épandage
EUROPAC - Papeterie de Rouen

PUCHAY

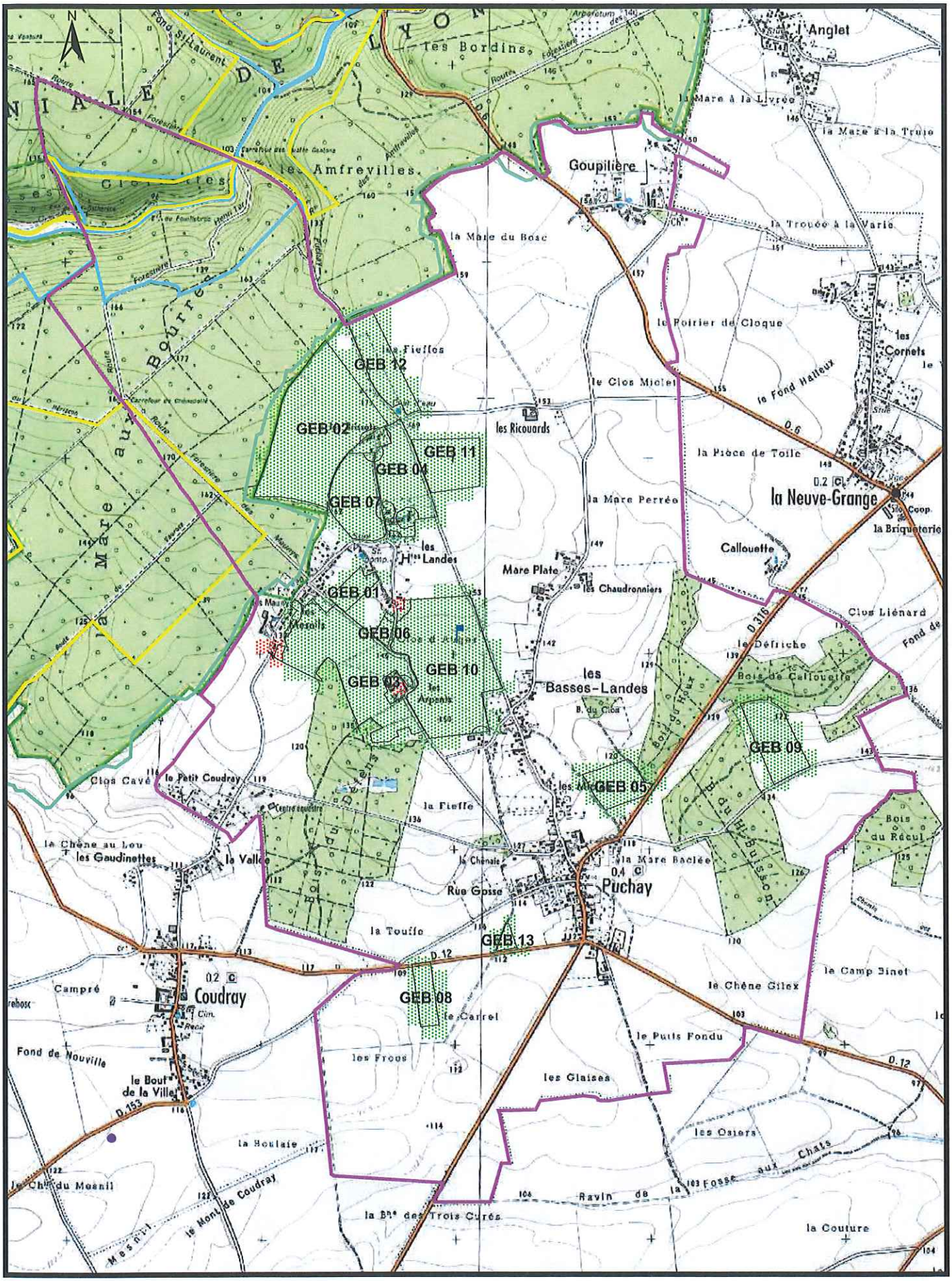

GLE/P5896/EUROPAC/Janvier2017 IgnScan25R2005 1:25000

SEDE VEOLIA

Carte d'aptitude du périmètre d'épandage
EUROPAC - Papeterie de Rouen

QUITTEBEUF

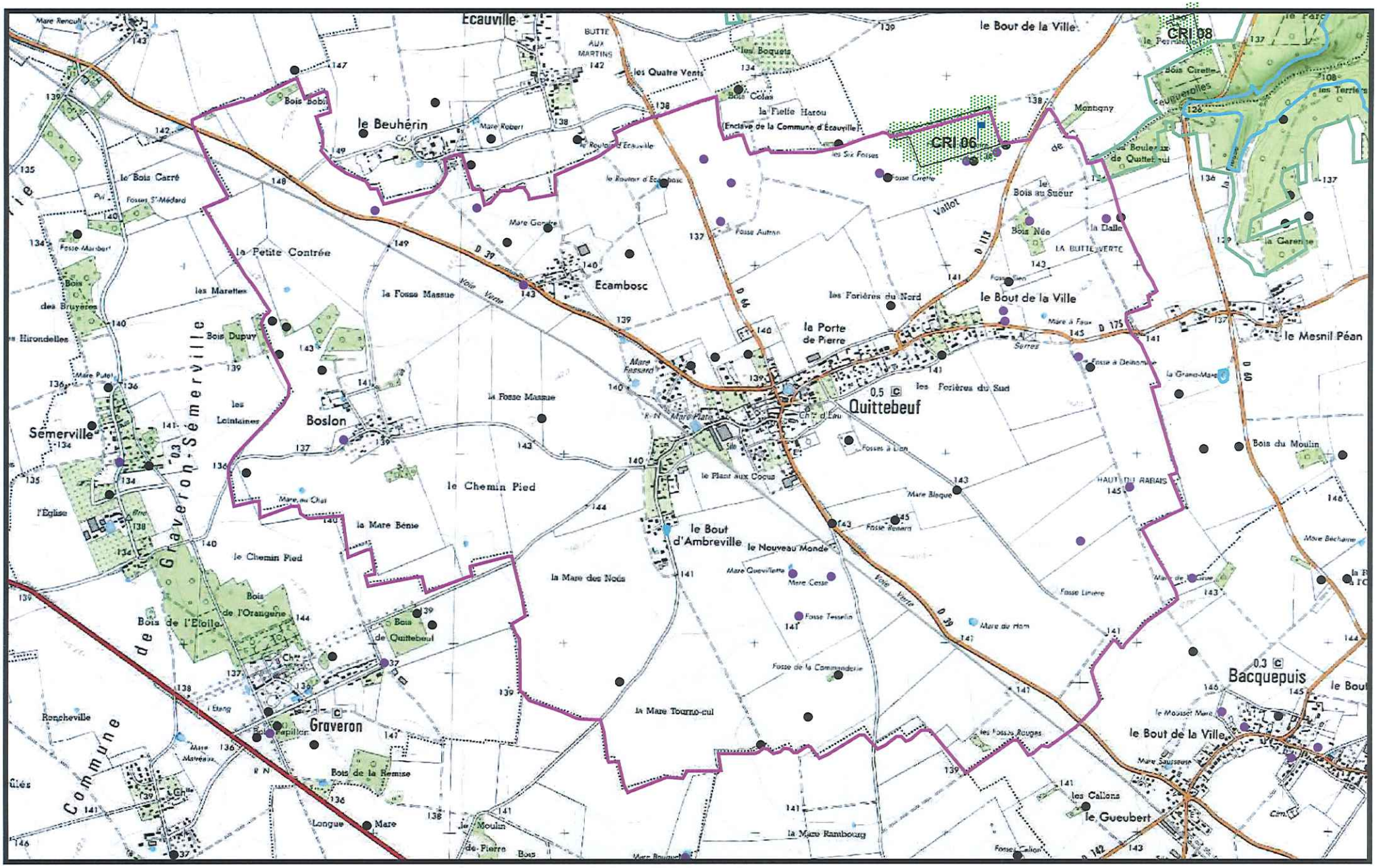

GLE/P5896/EUROPAC/Janvier2017 IgnScan25R2005 1:25000

SEDE VEOLIA

Carte d'aptitude du périmètre d'épandage
EUROPAC - Papeterie de Rouen

ROMILLY-SUR-ANDELLE

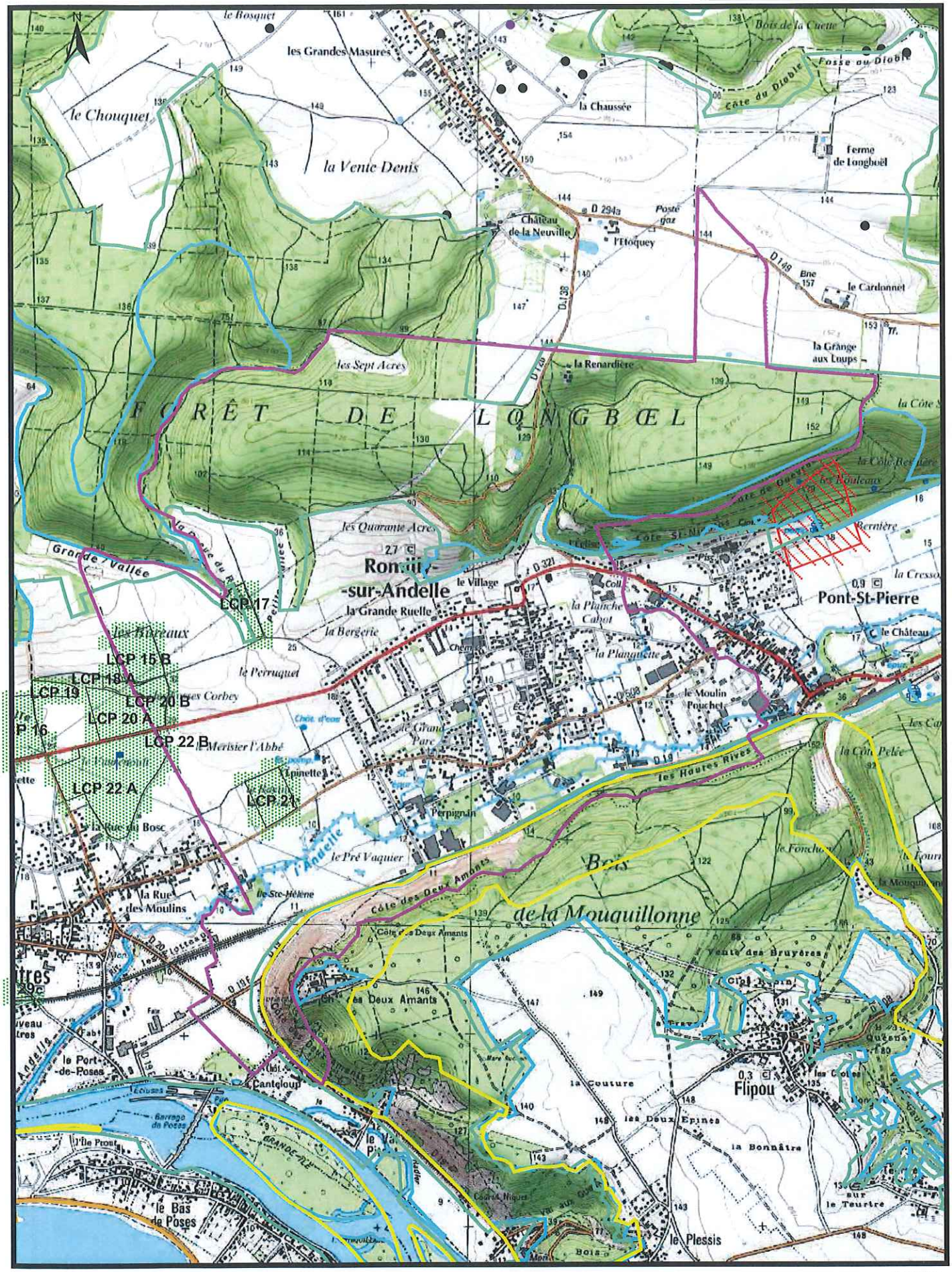

GLE/P5896/EUROPAC/Janvier2017 IgnScan25R2005 1:25000

SEDE VEOLIA

Carte d'aptitude du périmètre d'épandage EUROPAC - Papeterie de Rouen

ROUGEMONTIERS

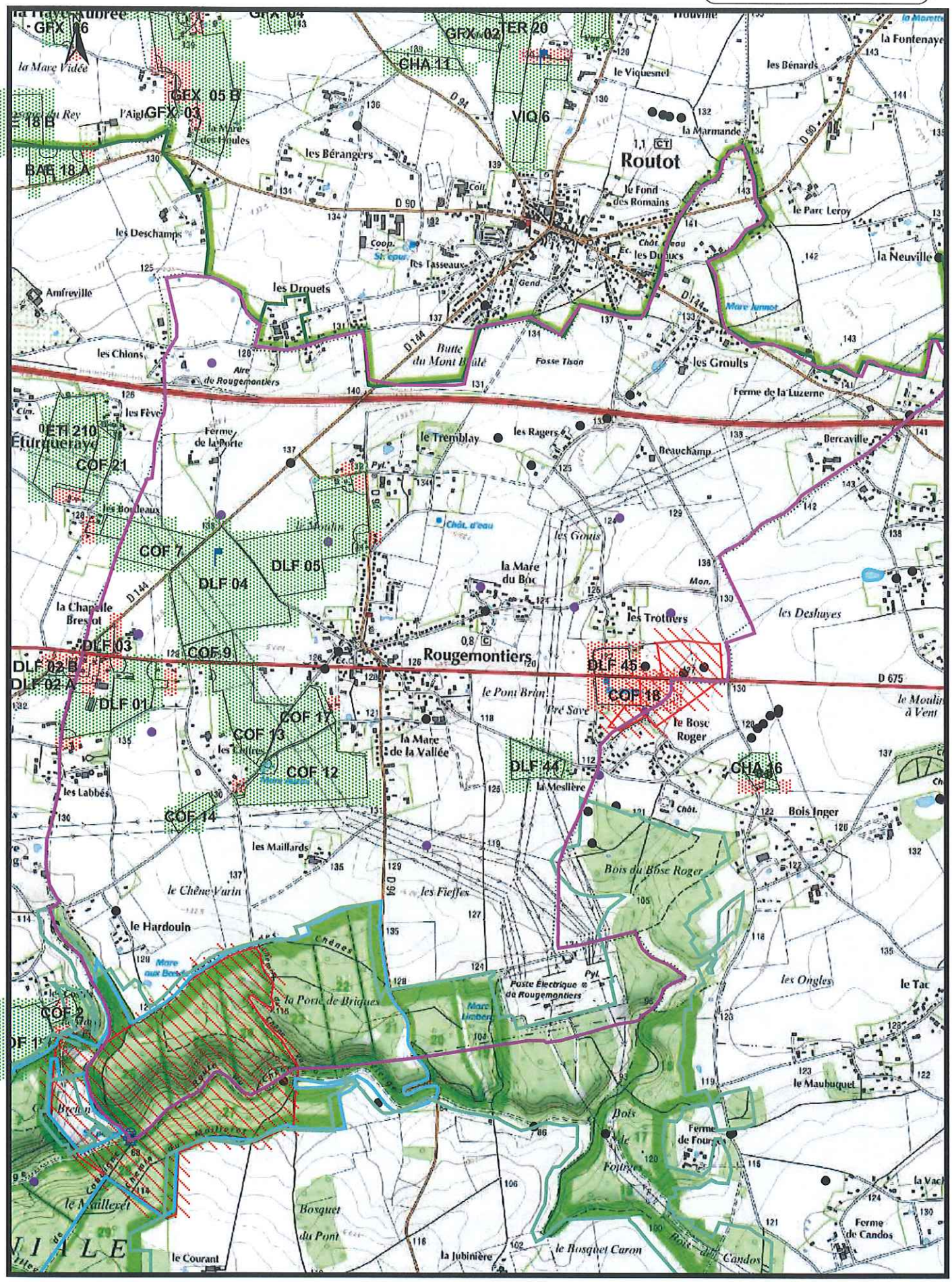

GLE/P5896/EUROPAC/Janvier2017 IgnScan25R2005 1:25000

SEDE VEOLIA

Carte d'aptitude du périmètre d'épandage
EUROPAC - Papeterie de Rouen

ROUTOT

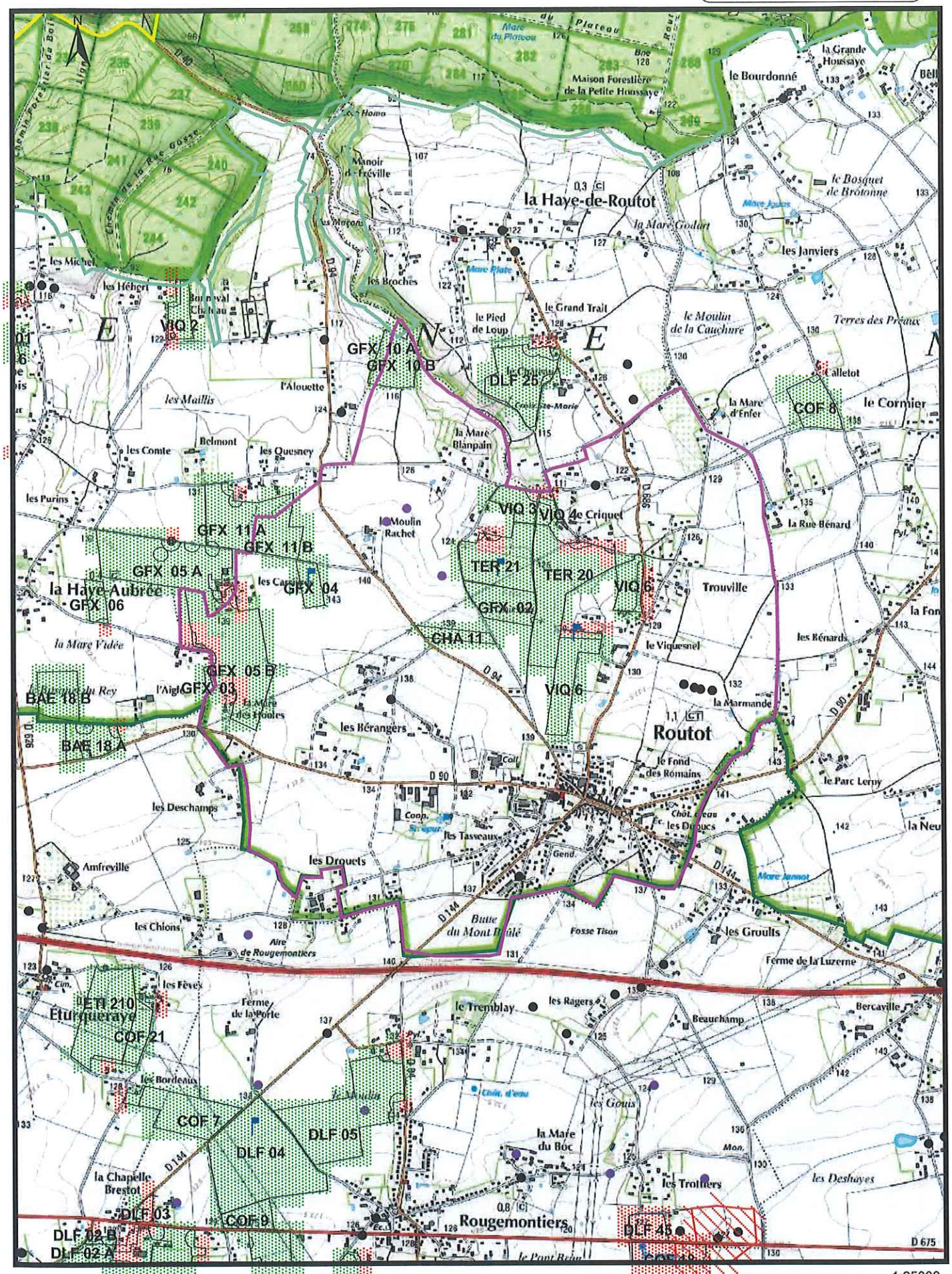

GLE/P5896/EUROPAC/Janvier2017 IgnScan25R2005 1:25000

N

SEDE VEOLIA

Carte d'aptitude du périmètre d'épandage
EUROPAC - Papeterie de Rouen

SAINT ANTONIN-DE-SOMMAIRE

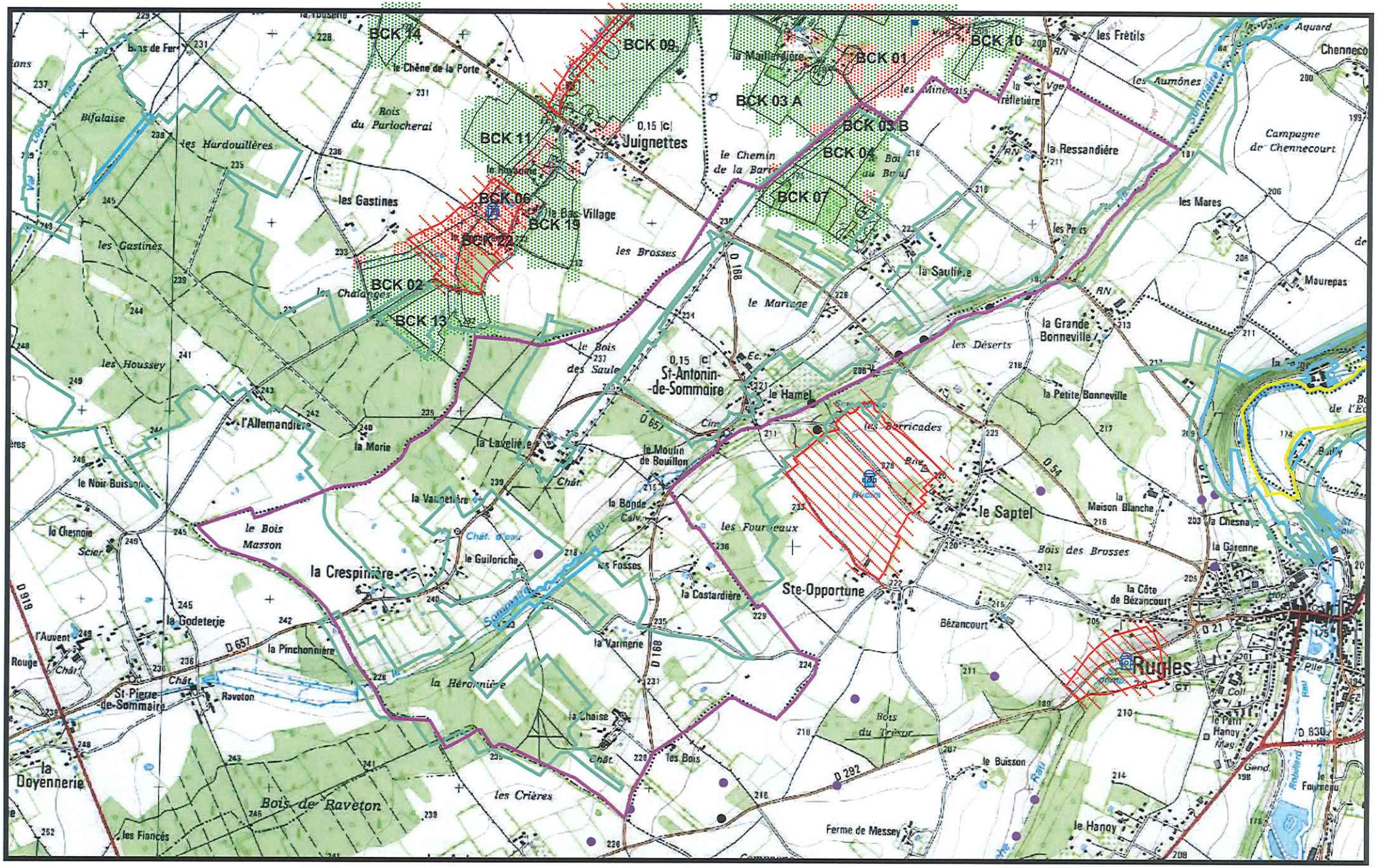

GLE/P5896/EUROPAC/Janvier2017 IgnScan25R2005 1:25000

SEDE VEOLIA

Carte d'aptitude du périmètre d'épandage
EUROPAC - Papeterie de Rouen

SAINT AUBIN-DE-SCELLON

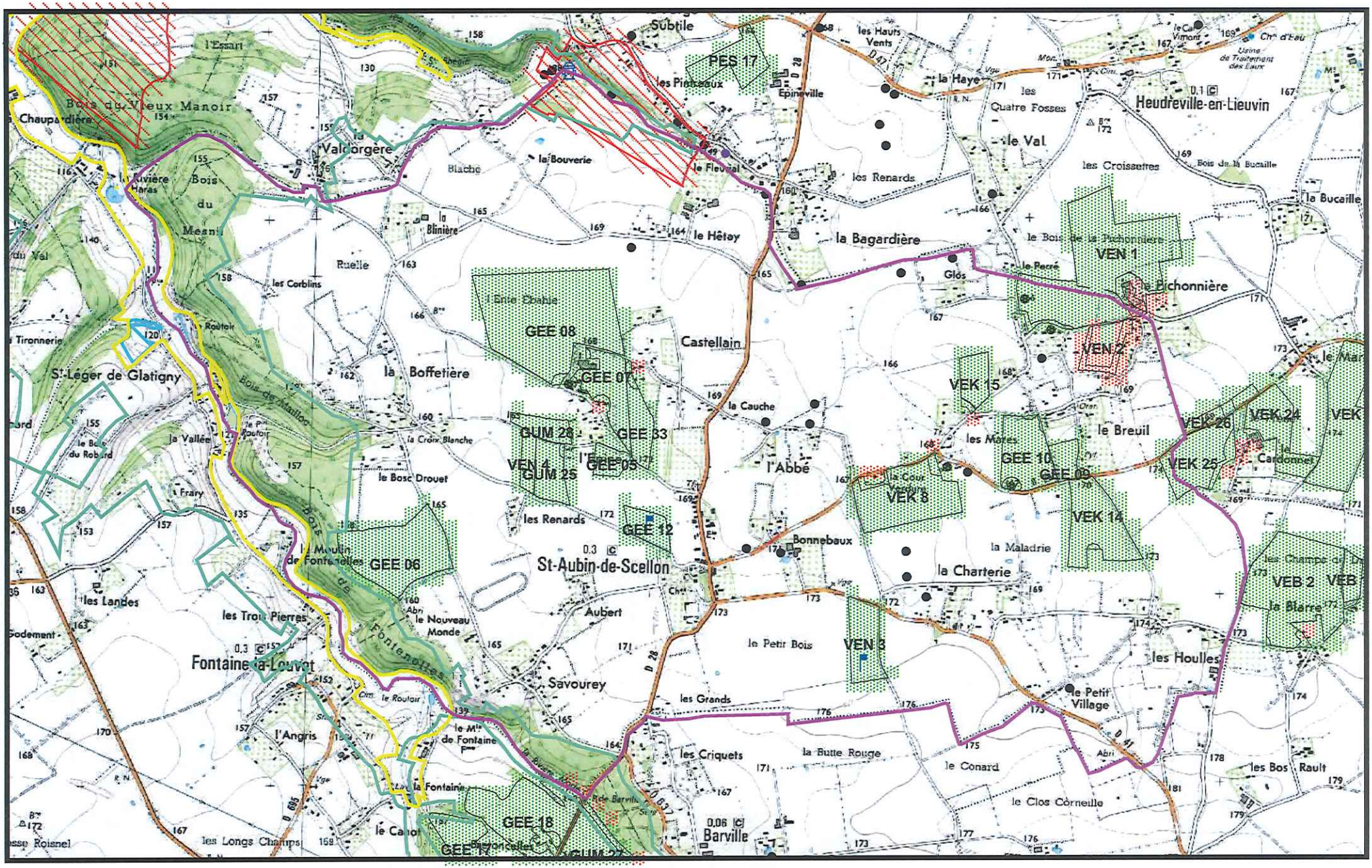

GLE/P5896/EUROPAC/Janvier2017 IgnScan25R2005 1:25000

SEDE VEOLIA

Carte d'aptitude du périmètre d'épandage
EUROPAC - Papeterie de Rouen

SAINT AUBIN-DU-THENNEY

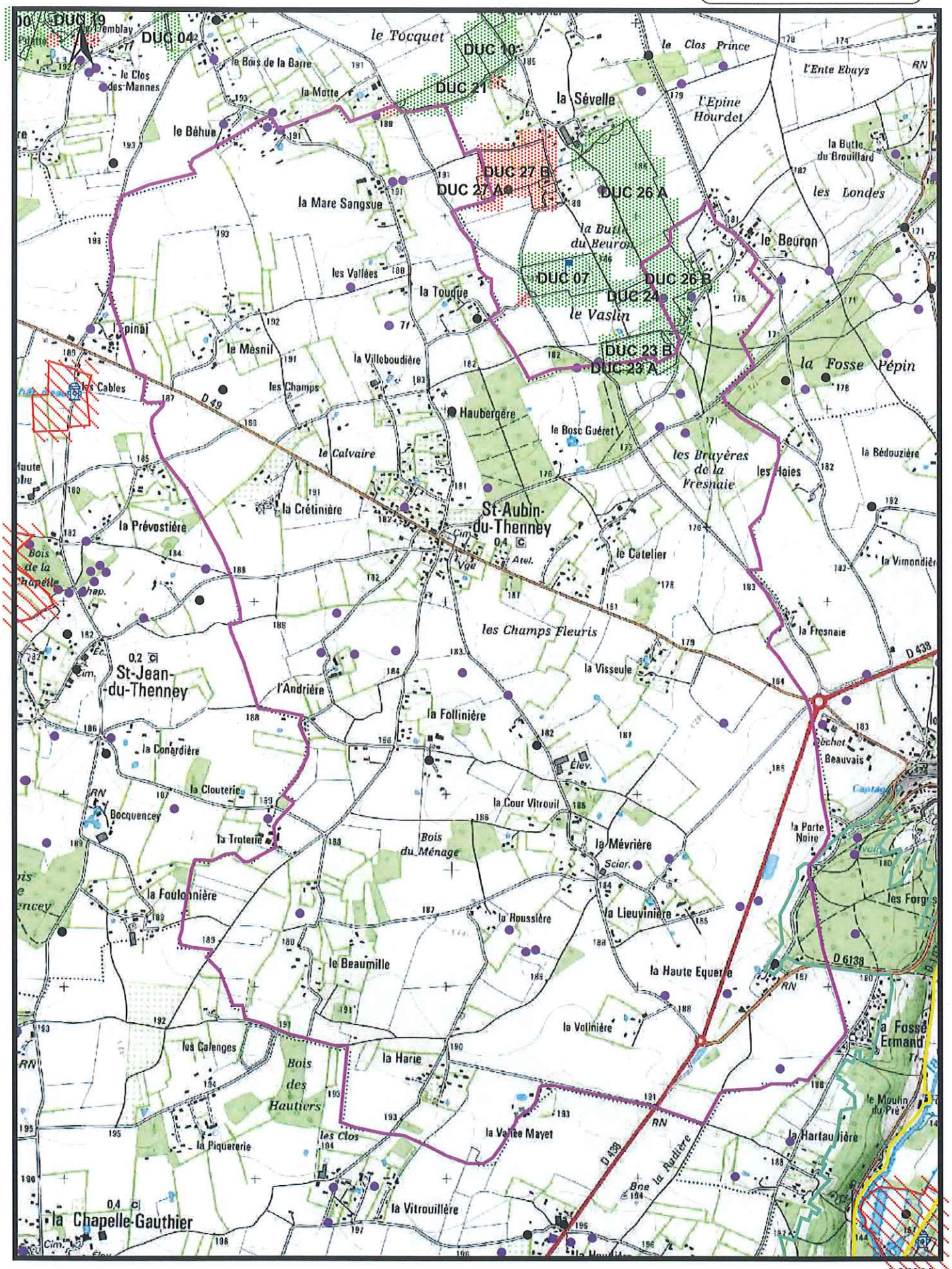

GLE/P5896/EUROPAC/Janvier2017 IgnScan25R2005 1:25000

SEDE VEOLIA

Carte d'aptitude du périmètre d'épandage EUROPAC - Papeterie de Rouen

SAINT CHRISTOPHE-SUR-CONDE

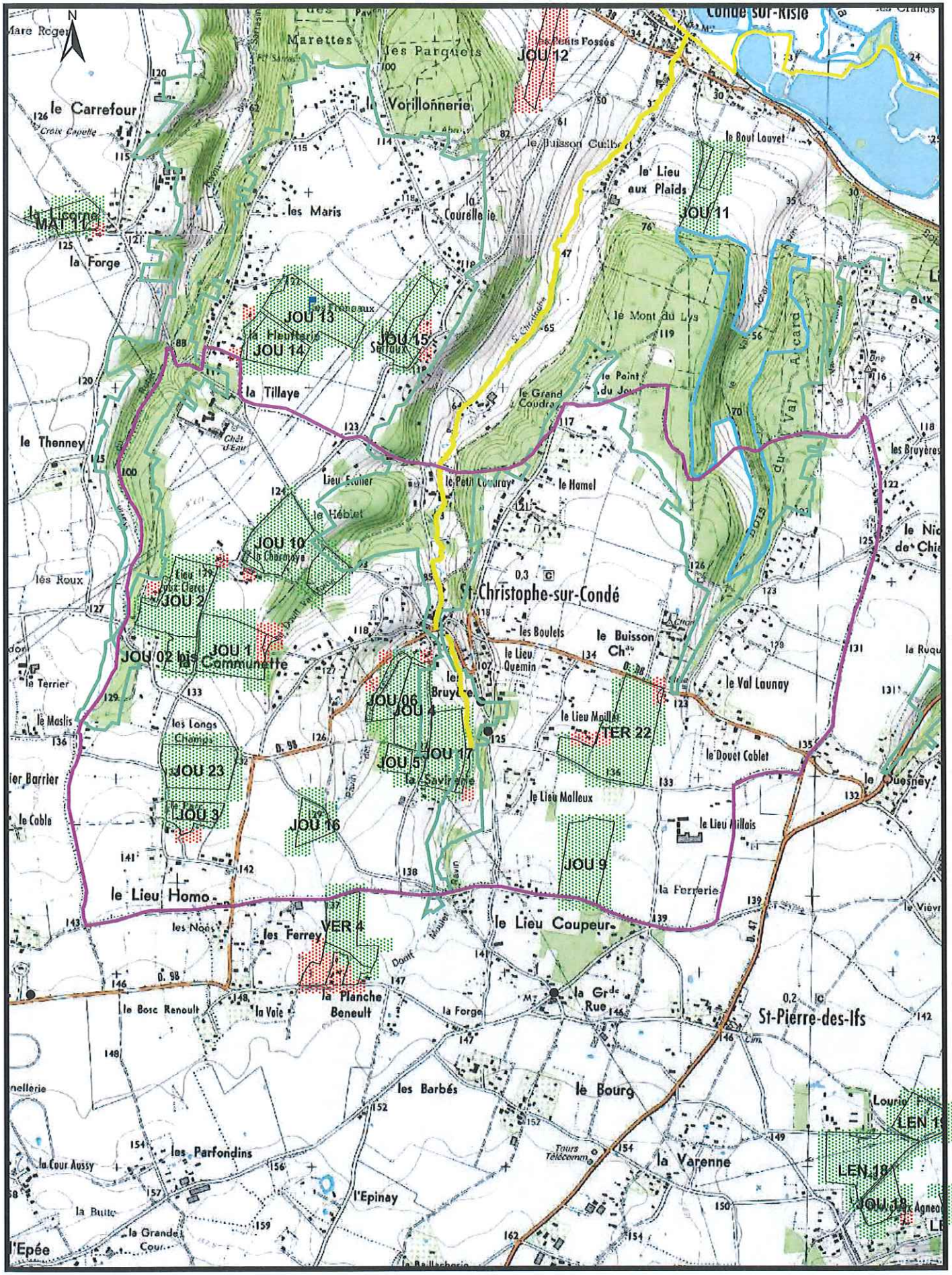

GLE/P5896/EUROPAC/Janvier2017 IgnScan25R2005 1:25000

SEDE VEOLIA

Carte d'aptitude du périmètre d'épandage EUROPAC - Papeterie de Rouen

SAINT ELIER

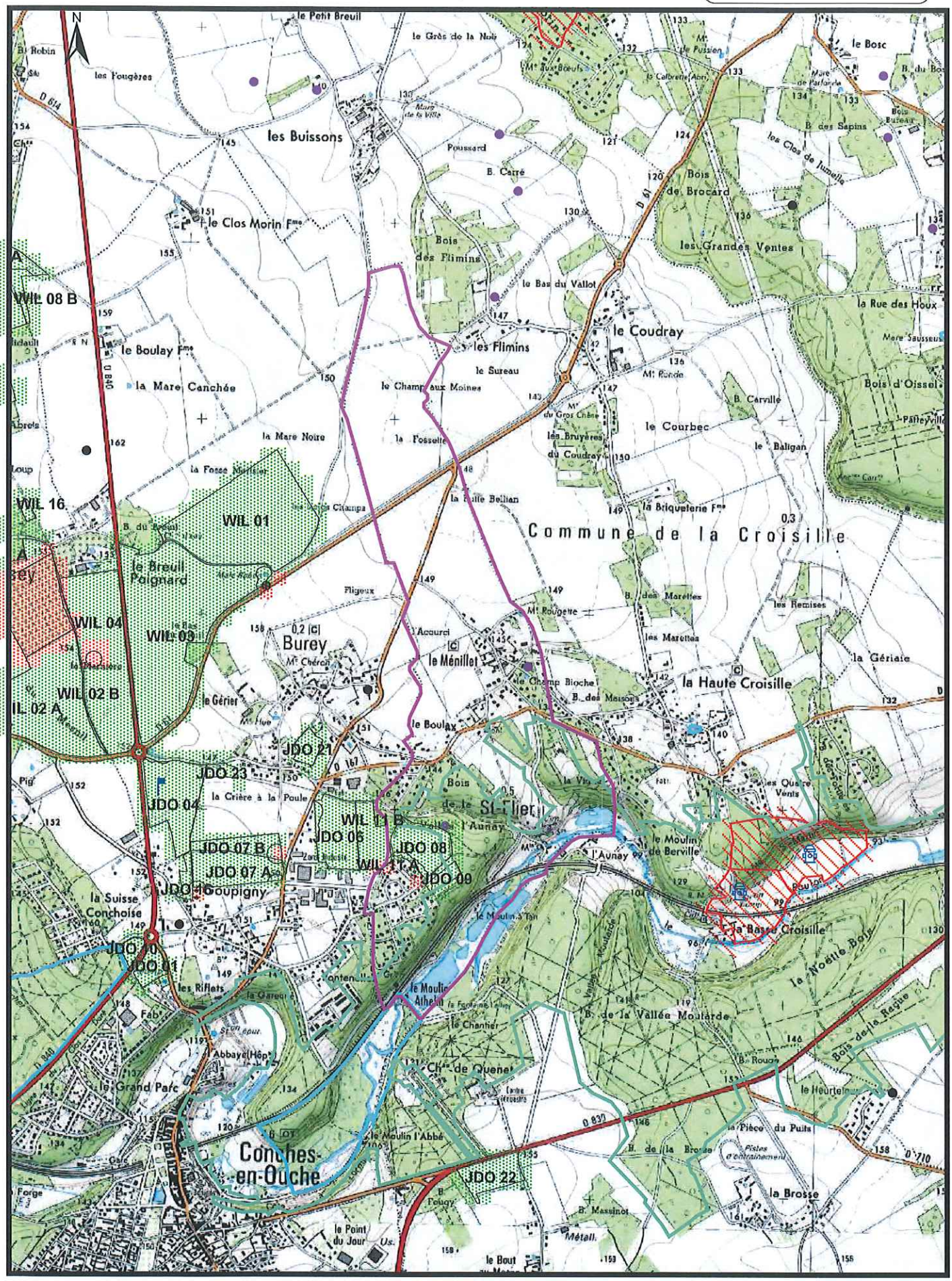

GLE/P5896/EUROPAC/Janvier2017 IgnScan25R2005 1:25000

SEDE VEOLIA

Carte d'aptitude du périmètre d'épandage
EUROPAC - Papeterie de Rouen

SAINT ETIENNE-L'ALLIER

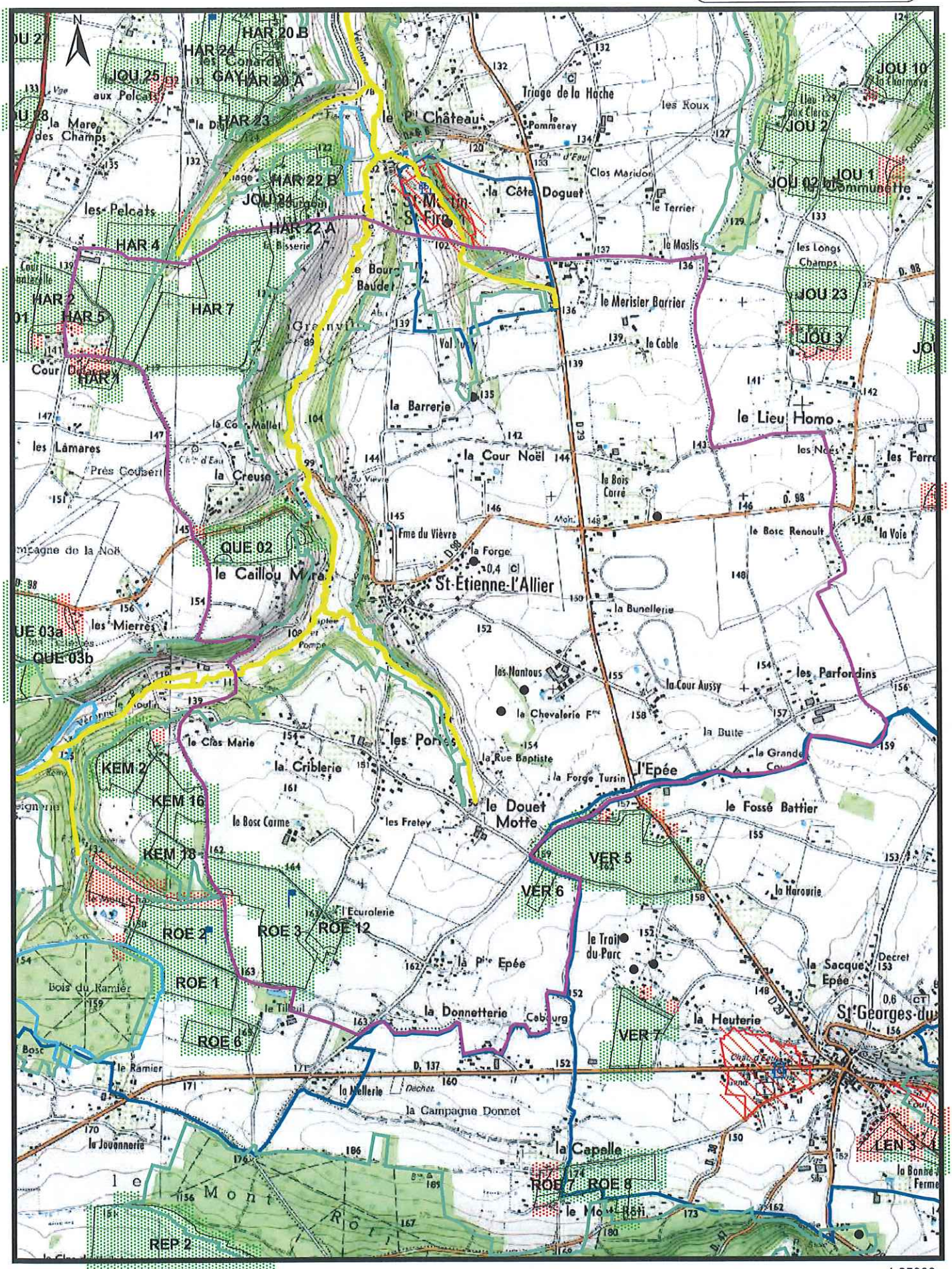

GLE/P5896/EUROPAC/Janvier2017 IgnScan25R2005 1:25000

SEDE VEOLIA

Carte d'aptitude du périmètre d'épandage
EUROPAC - Papeterie de Rouen

SAINT GEORGES-DU-VIEVRE

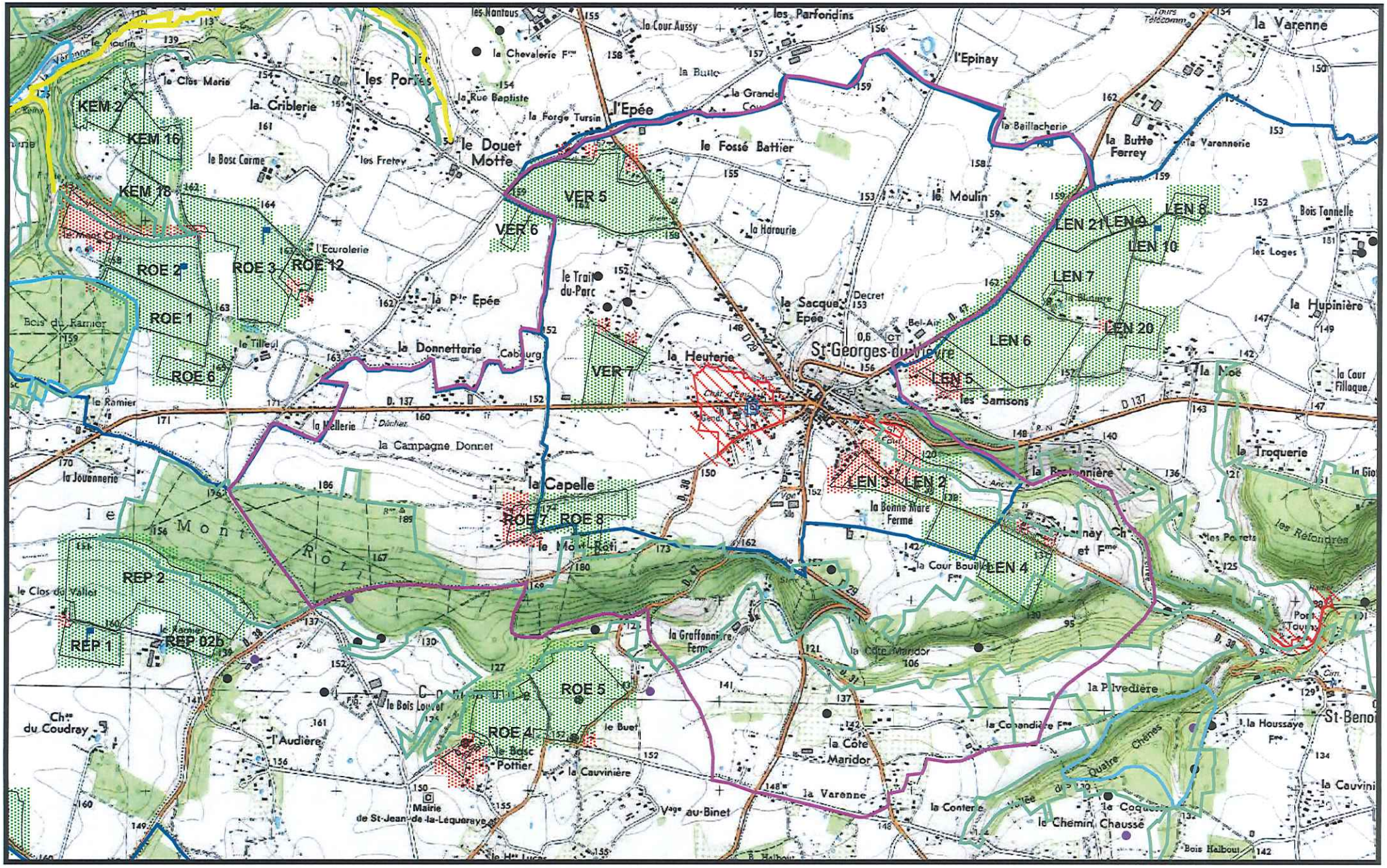

GLE/P5896/EUROPAC/Janvier2017 IgnScan25R2005 1:25000

SEDE VEOLIA

Carte d'aptitude du périmètre d'épandage EUROPAC - Papeterie de Rouen

SAINT GERMAIN-DE-FRESNEY

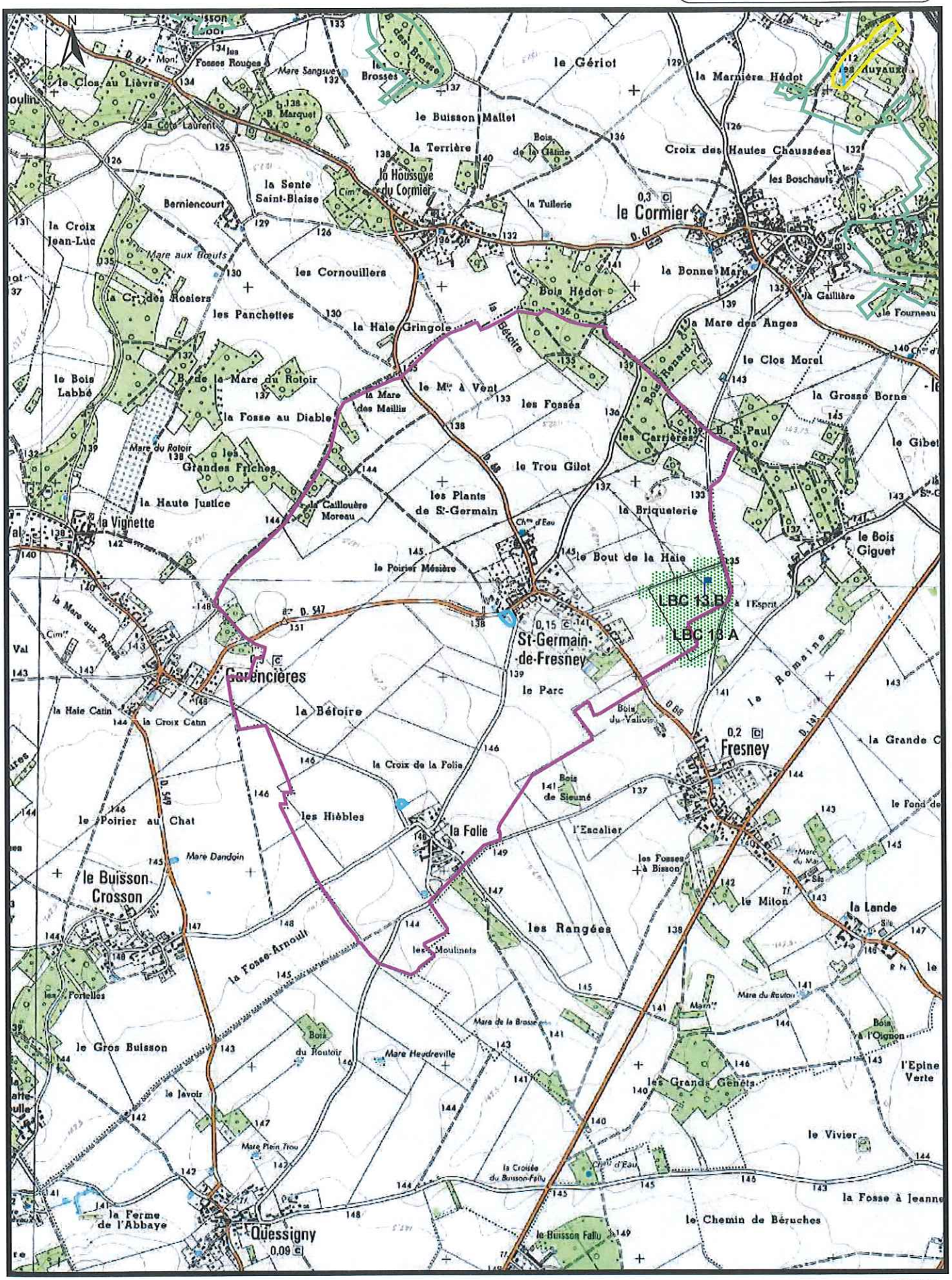

GLE/P5896/EUROPAC/Janvier2017 IgnScan25R2005 1:25000

SEDE VEOLIA

Carte d'aptitude du périmètre d'épandage
EUROPAC - Papeterie de Rouen

SAINT GERMAIN-VILLAGE

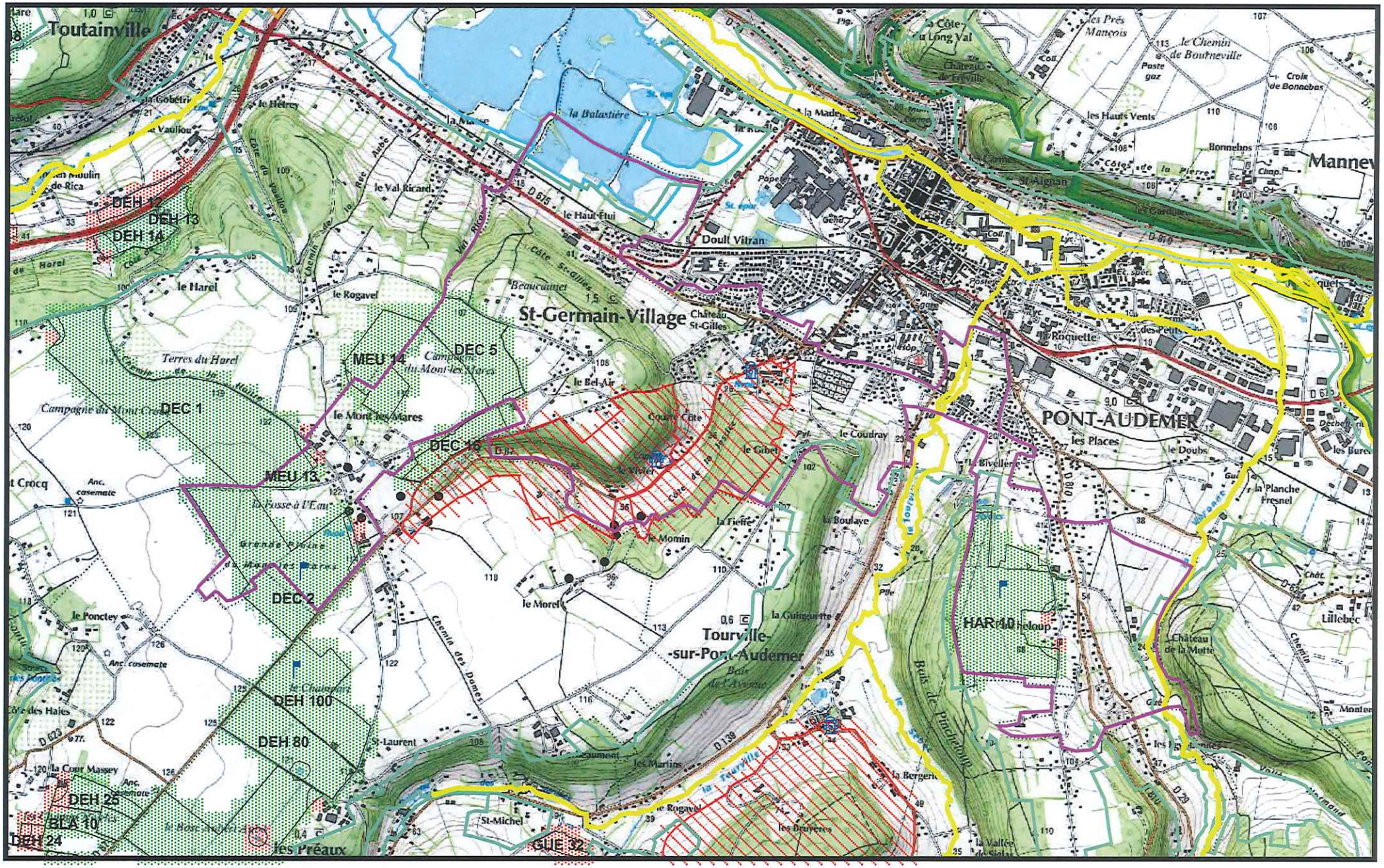

GLE/P5896/EUROPAC/Janvier2017 IgnScan25R2005 1:25000

N

SEDE VEOLIA

Carte d'aptitude du périmètre d'épandage
EUROPAC - Papeterie de Rouen

SAINT GERMAIN-LA-CAMPAGNE

GLE/P5896/EUROPAC/Janvier2017 IgnScan25R2005 1:25000

N

SEDE VEOLIA

Carte d'aptitude du périmètre d'épandage
EUROPAC - Papeterie de Rouen

SAINT GREGOIRE-DU-VIEVRE

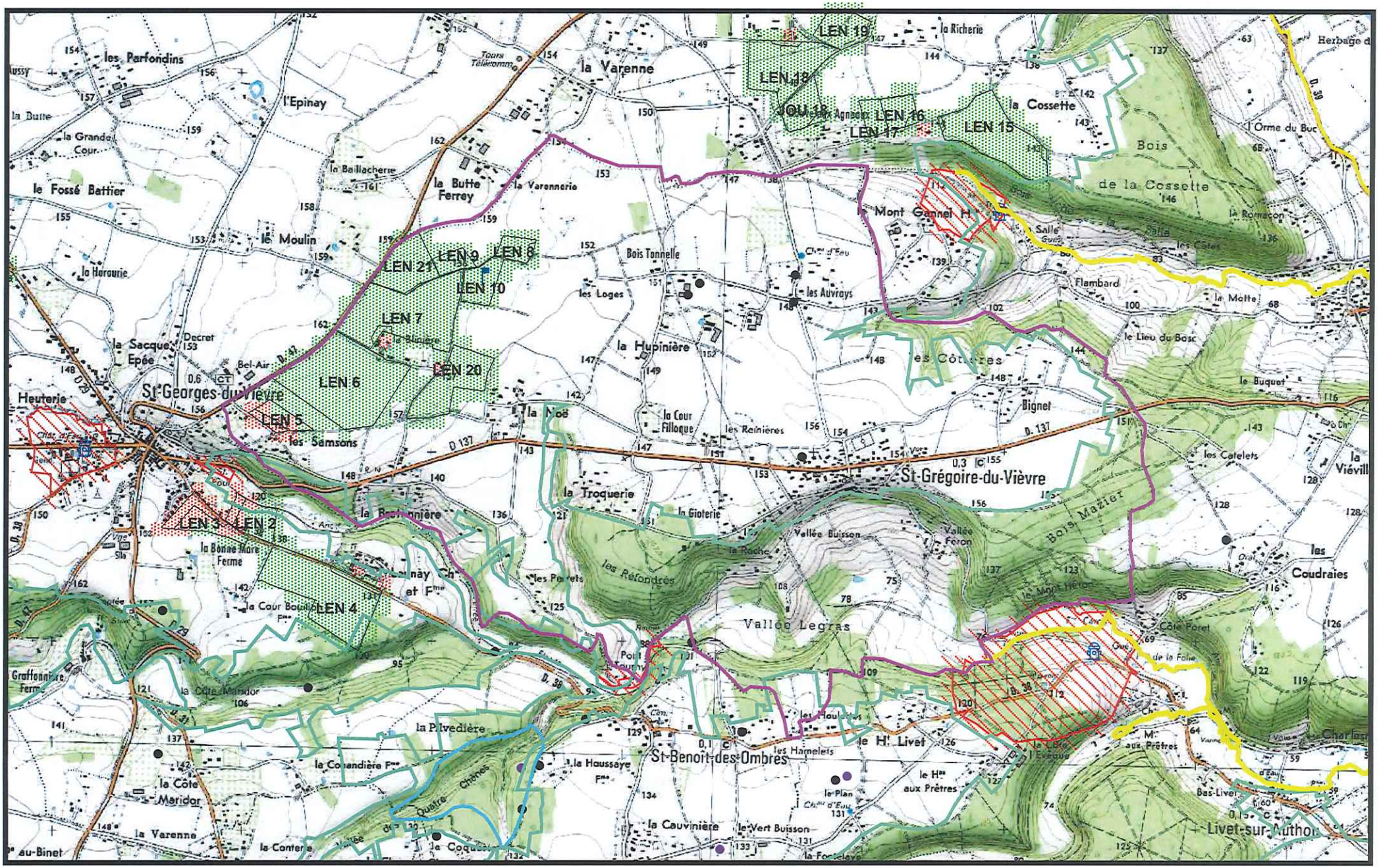

GLE/P5896/EUROPAC/Janvier2017 IgnScan25R2005 1:25000

SEDE VEOLIA

Carte d'aptitude du périmètre d'épandage EUROPAC - Papeterie de Rouen

SAINT JEAN-DE-LA-LEQUERAYE

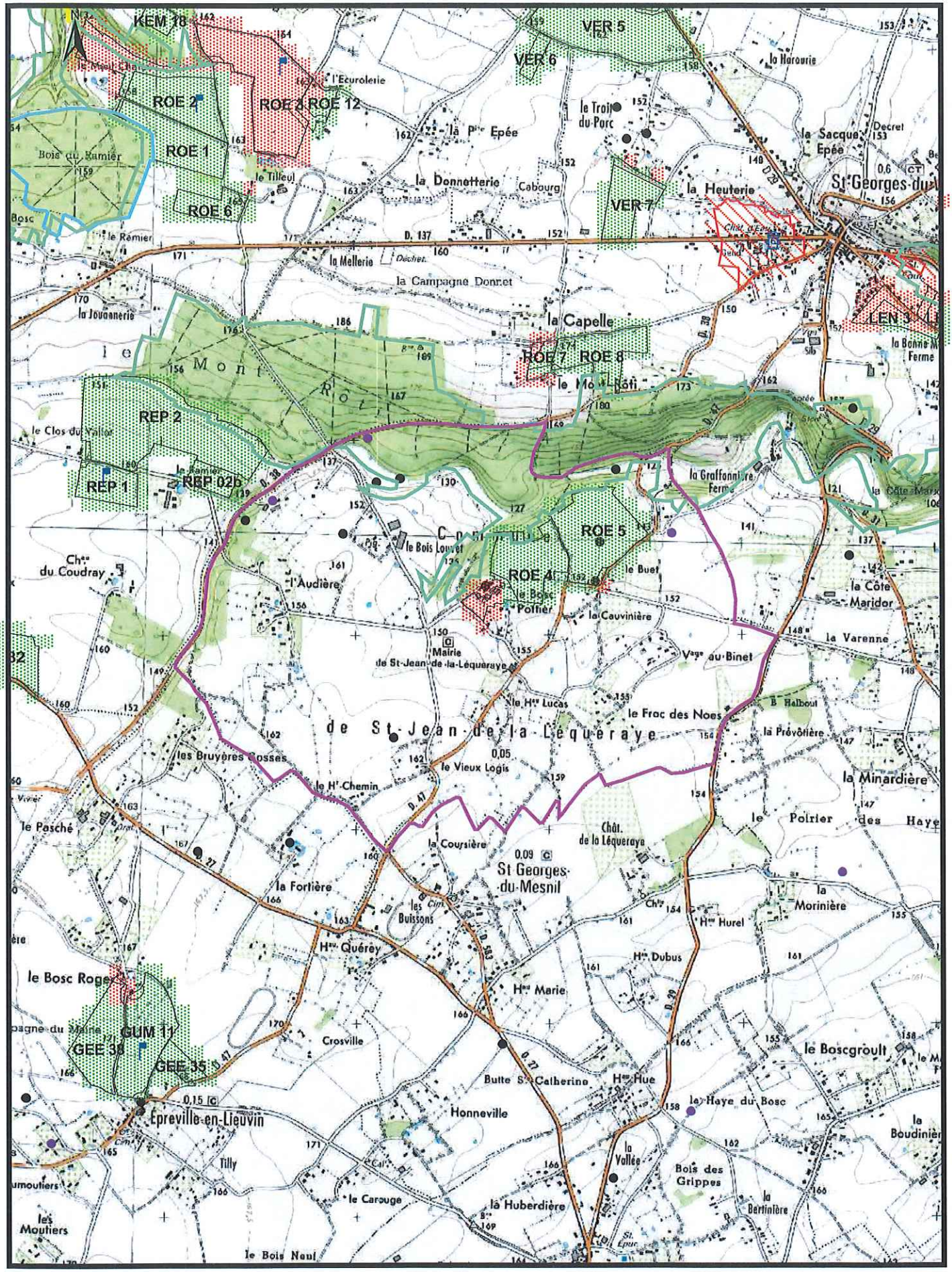

GLE/P5896/EUROPAC/Janvier2017 IgnScan25R2005 1:25000

SEDE VEOLIA

Carte d'aptitude du périmètre d'épandage EUROPAC - Papeterie de Rouen

SAINT LAURENT-DES-BOIS

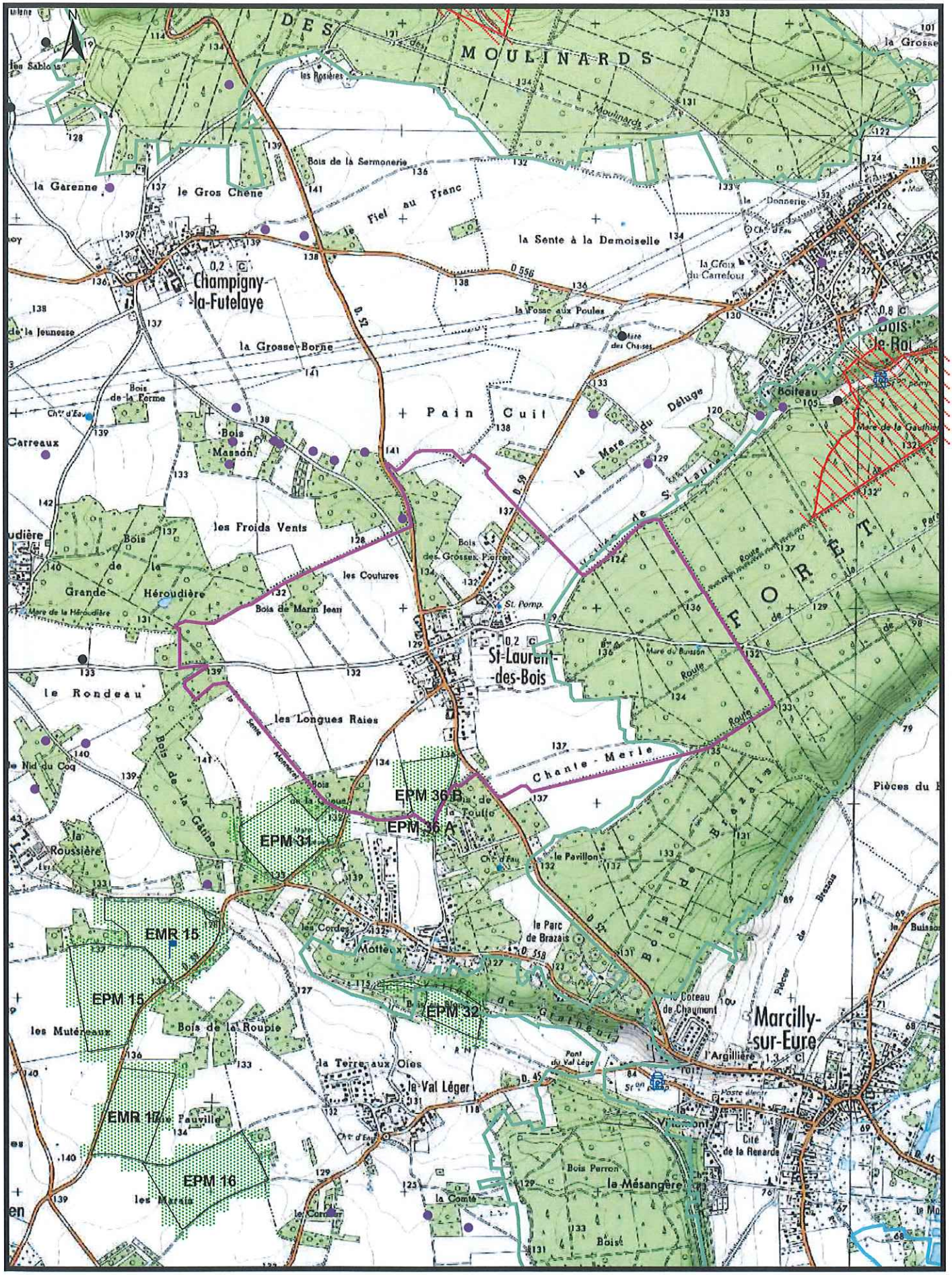

GLE/P5896/EUROPAC/Janvier2017 IgnScan25R2005 1:25000

SEDE VEOLIA

Carte d'aptitude du périmètre d'épandage
EUROPAC - Papeterie de Rouen

SAINT LEGER-DU-GENNETEY

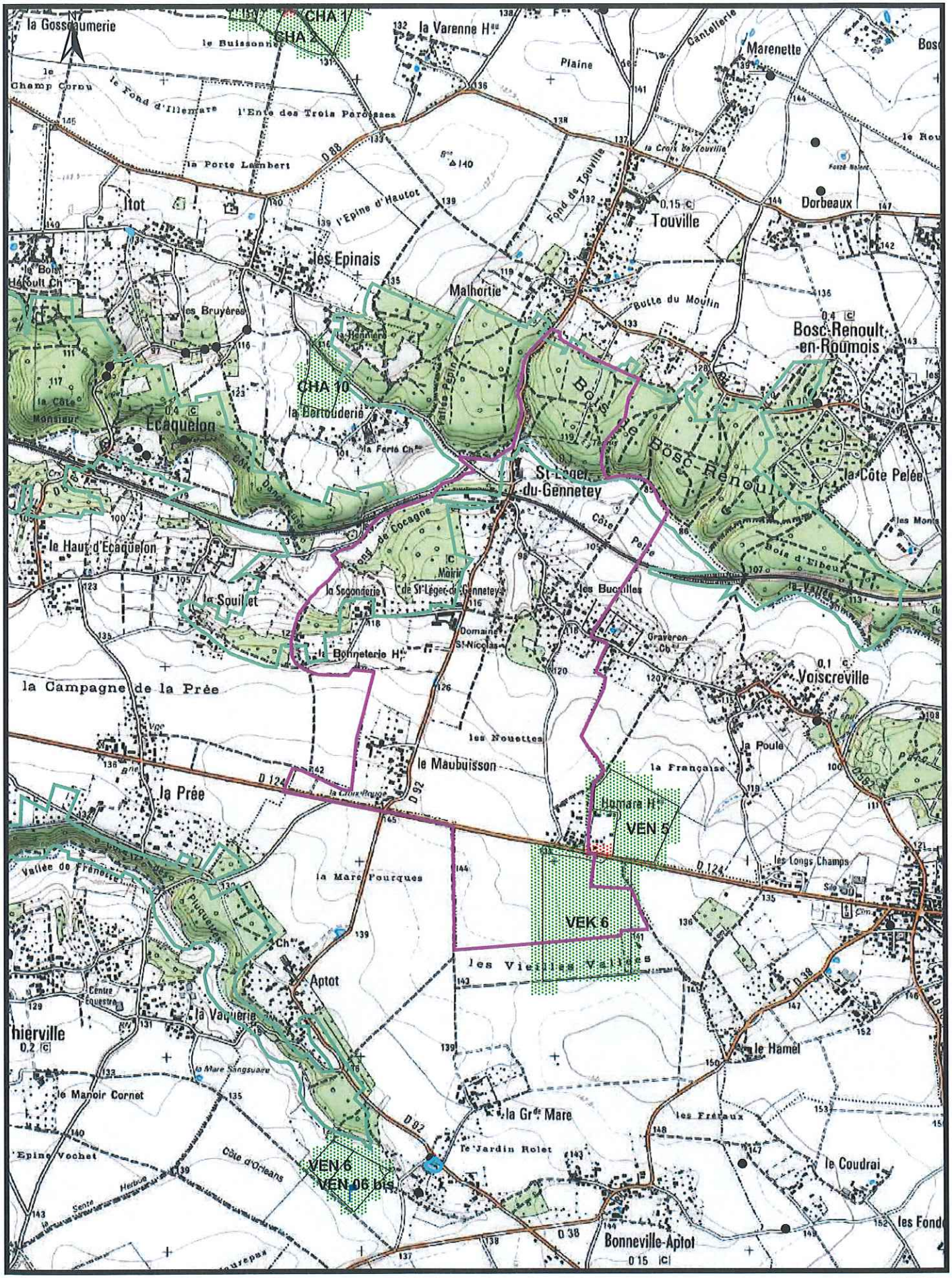

GLE/P5896/EUROPAC/Janvier2017 IgnScan25R2005 1:25000

SEDE VEOLIA

Carte d'aptitude du périmètre d'épandage EUROPAC - Papeterie de Rouen

SAINT MACLOU

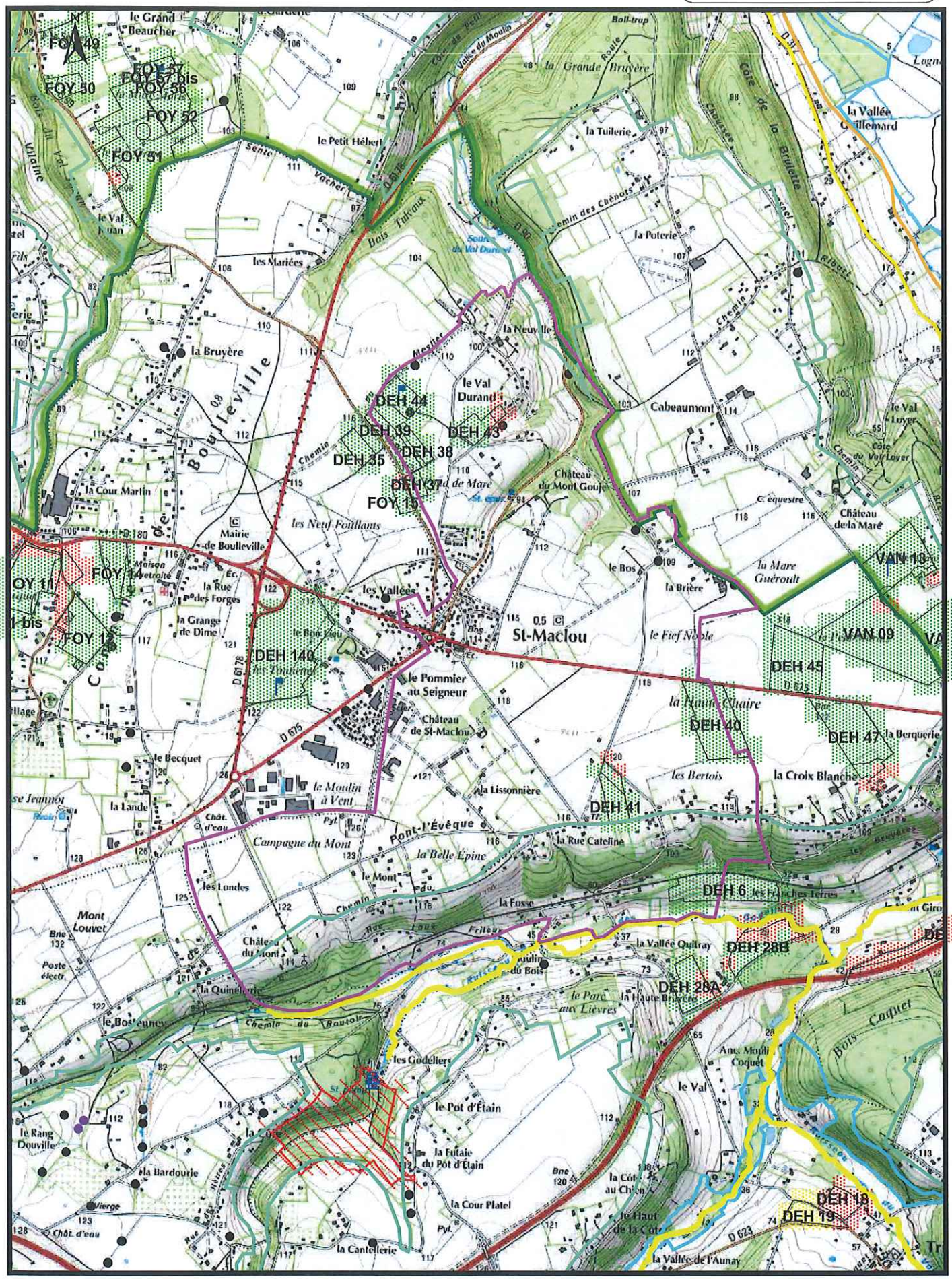

GLE/P5896/EUROPAC/Janvier2017 IgnScan25R2005 1:25000

SEDE VEOLIA

Carte d'aptitude du périmètre d'épandage
EUROPAC - Papeterie de Rouen

SAINT MARDS-DE-BLACARVILLE

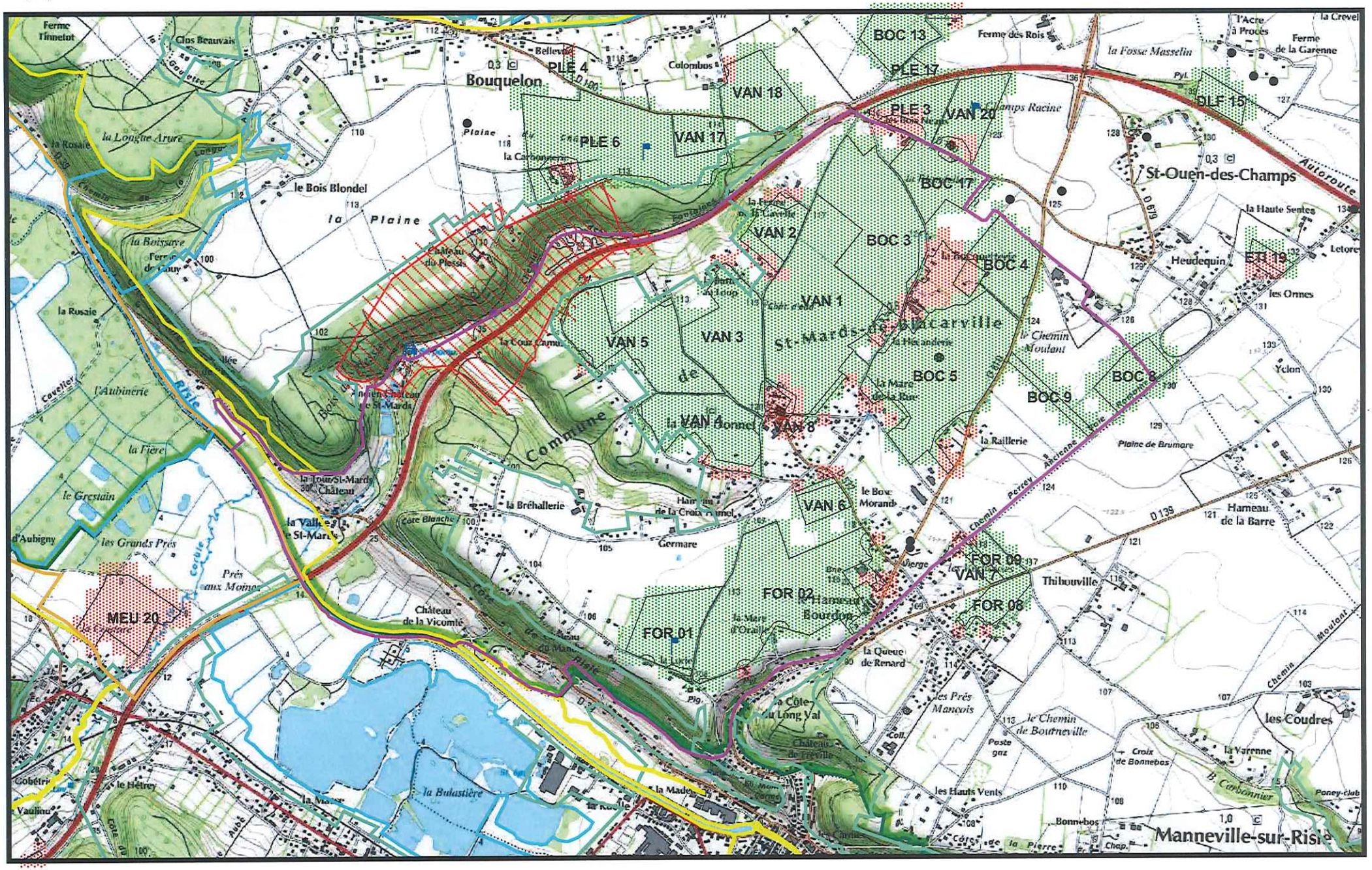

GLE/P5896/EUROPAC/Janvier2017 IgnScan25R2005 1:25000

SEDE VEOLIA

Carte d'aptitude du périmètre d'épandage
EUROPAC - Papeterie de Rouen

SAINT MARDS-DE-FRESNE

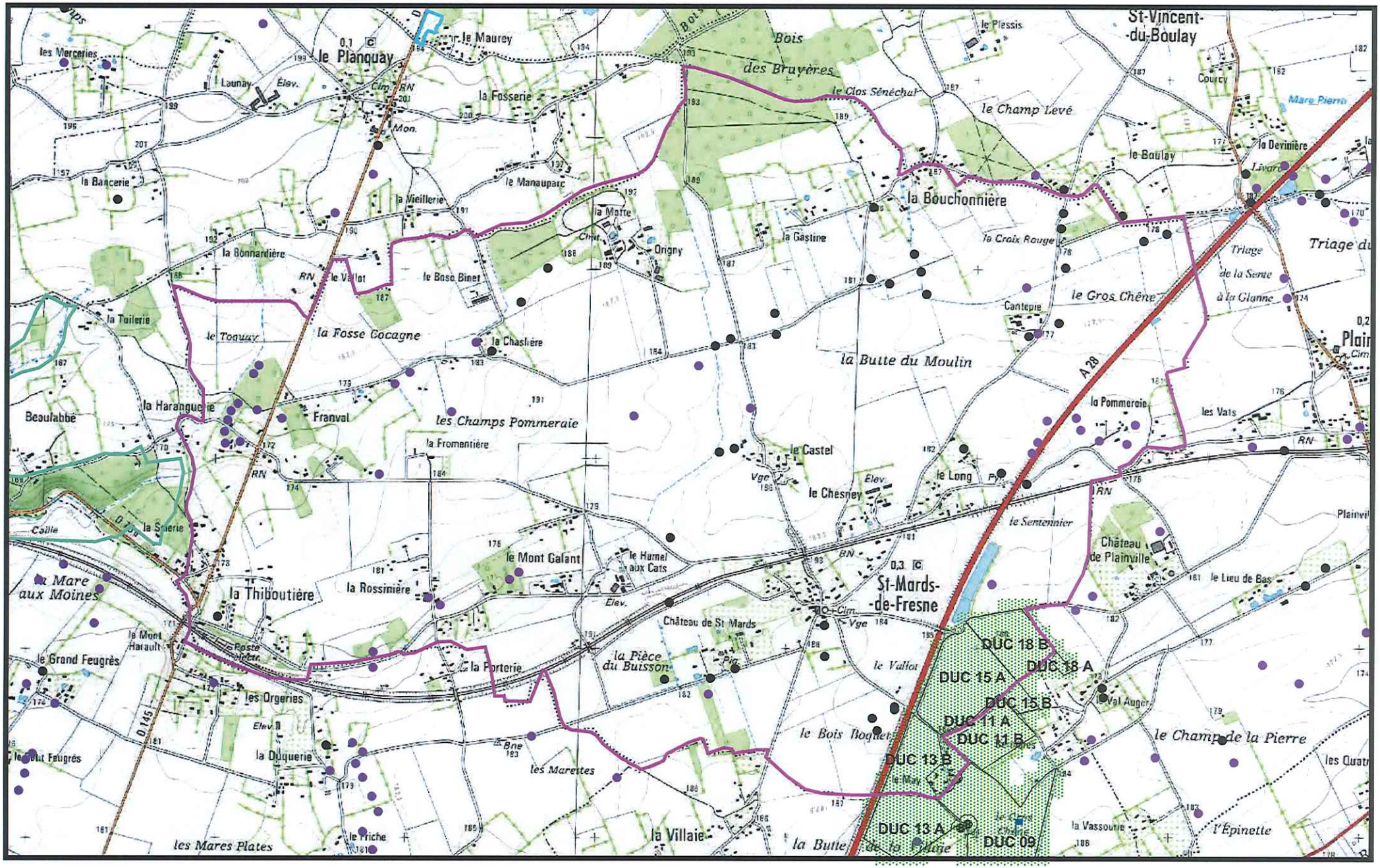

GLE/P5896/EUROPAC/Janvier2017 IgnScan25R2005 1:25000

SEDE VEOLIA

Carte d'aptitude du périmètre d'épandage
EUROPAC - Papeterie de Rouen

SAINT MARTIN-SAINT-FIRMIN

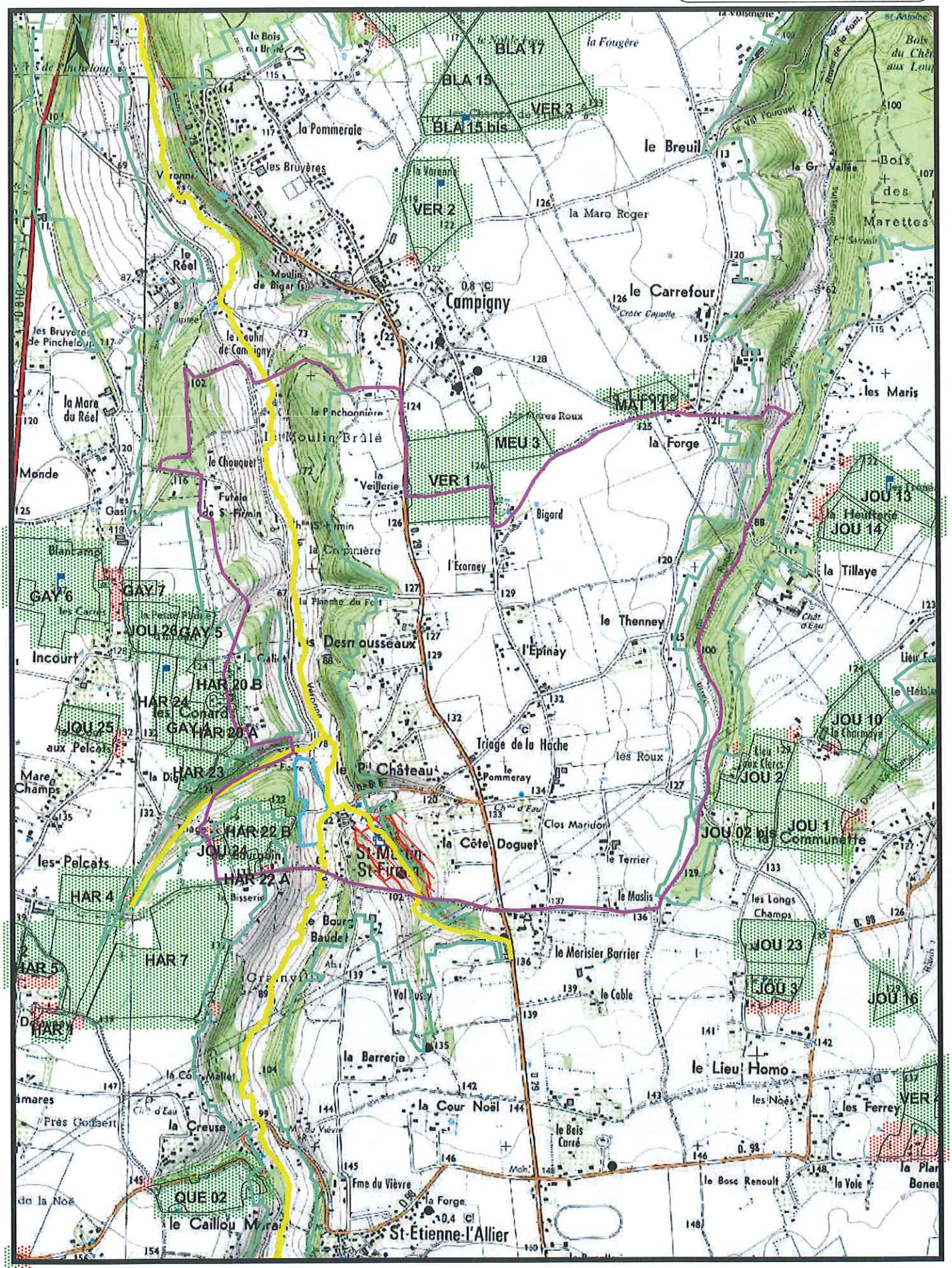

GLE/P5896/EUROPAC/Janvier2017 IgnScan25R2005 1:25000

SEDE VEOLIA

Carte d'aptitude du périmètre d'épandage EUROPAC - Papeterie de Rouen

SAINT MESLIN-DU-BOSC

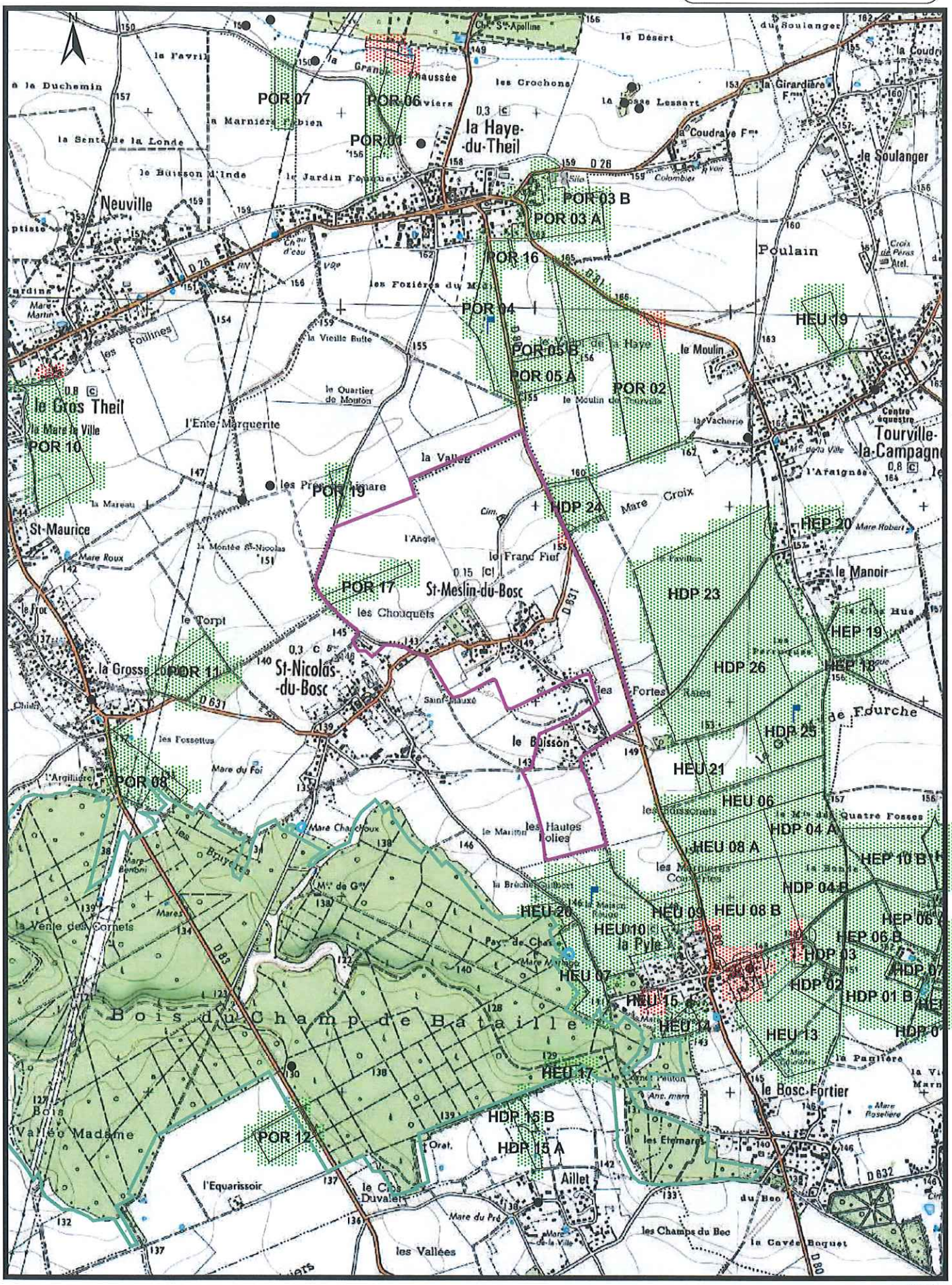

GLE/P5896/EUROPAC/Janvier2017 IgnScan25R2005 1:25000

SEDE VEOLIA

Carte d'aptitude du périmètre d'épandage
EUROPAC - Papeterie de Rouen

SAINT OUEN-DES-CHAMPS

GLE/P5896/EUROPAC/Janvier2017 IgnScan25R2005 1:25000

SEDE VEOLIA

Carte d'aptitude du périmètre d'épandage EUROPAC - Papeterie de Rouen

SAINT PHILBERT-SUR-RISLE

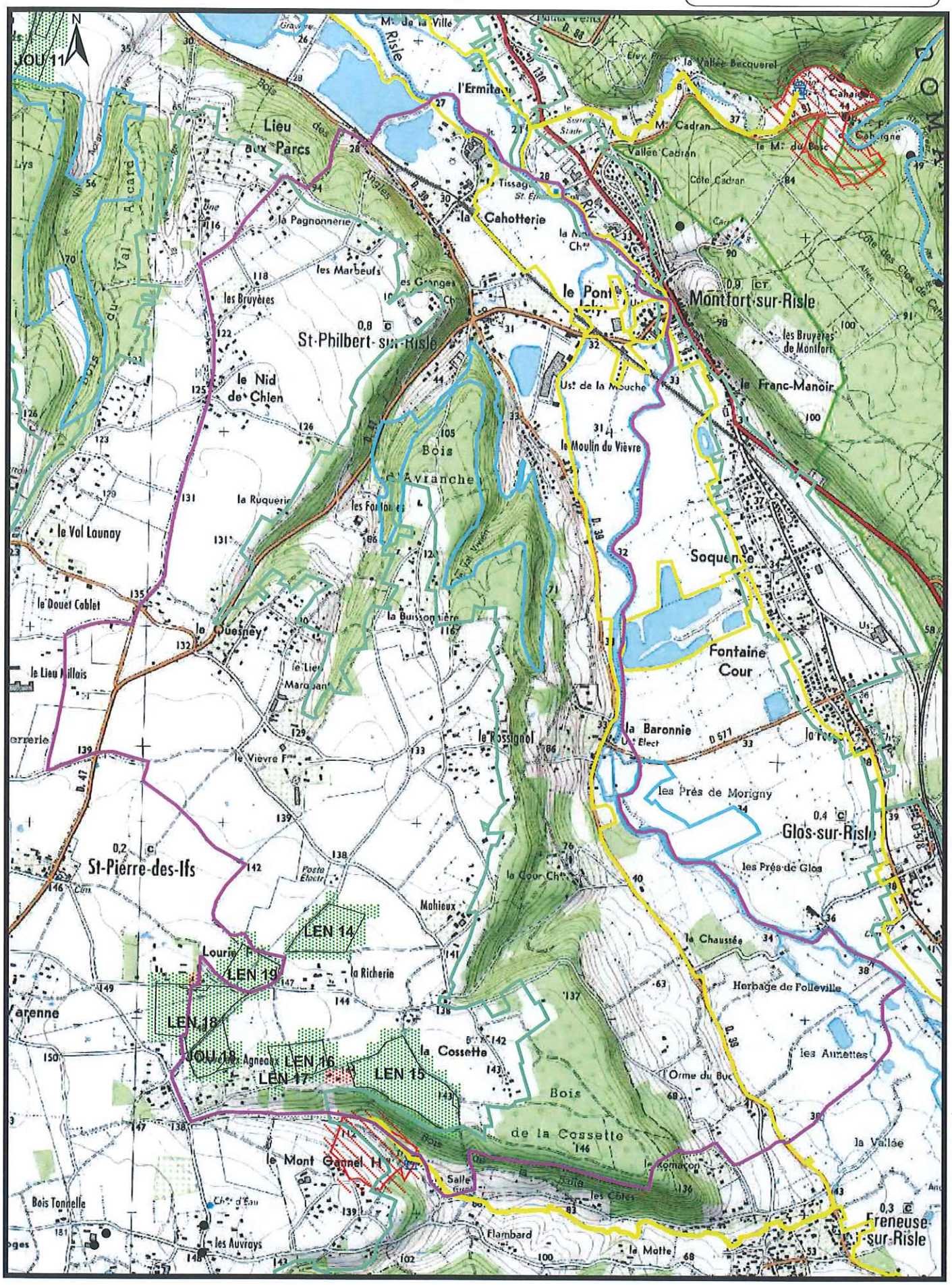

GLE/P5896/EUROPAC/Janvier2017 IgnScan25R2005 1:25000

SEDE VEOLIA

Carte d'aptitude du périmètre d'épandage
EUROPAC - Papeterie de Rouen

SAINT PIERRE-DES-IFS

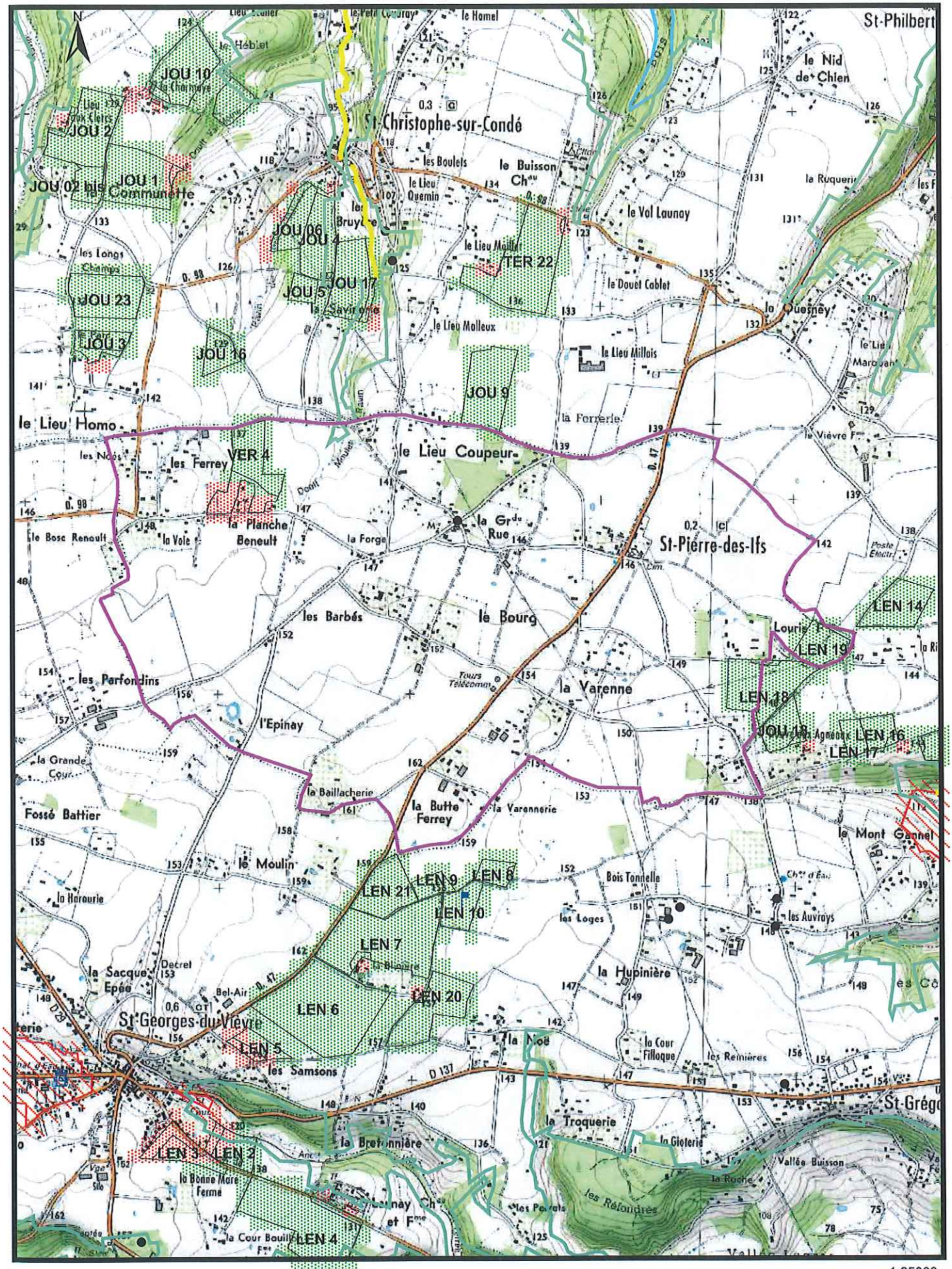

GLE/P5896/EUROPAC/Janvier2017 IgnScan25R2005 1:25000

SEDE VEOLIA

Carte d'aptitude du périmètre d'épandage
EUROPAC - Papeterie de Rouen

SAINT PIERRE-DU-VAL

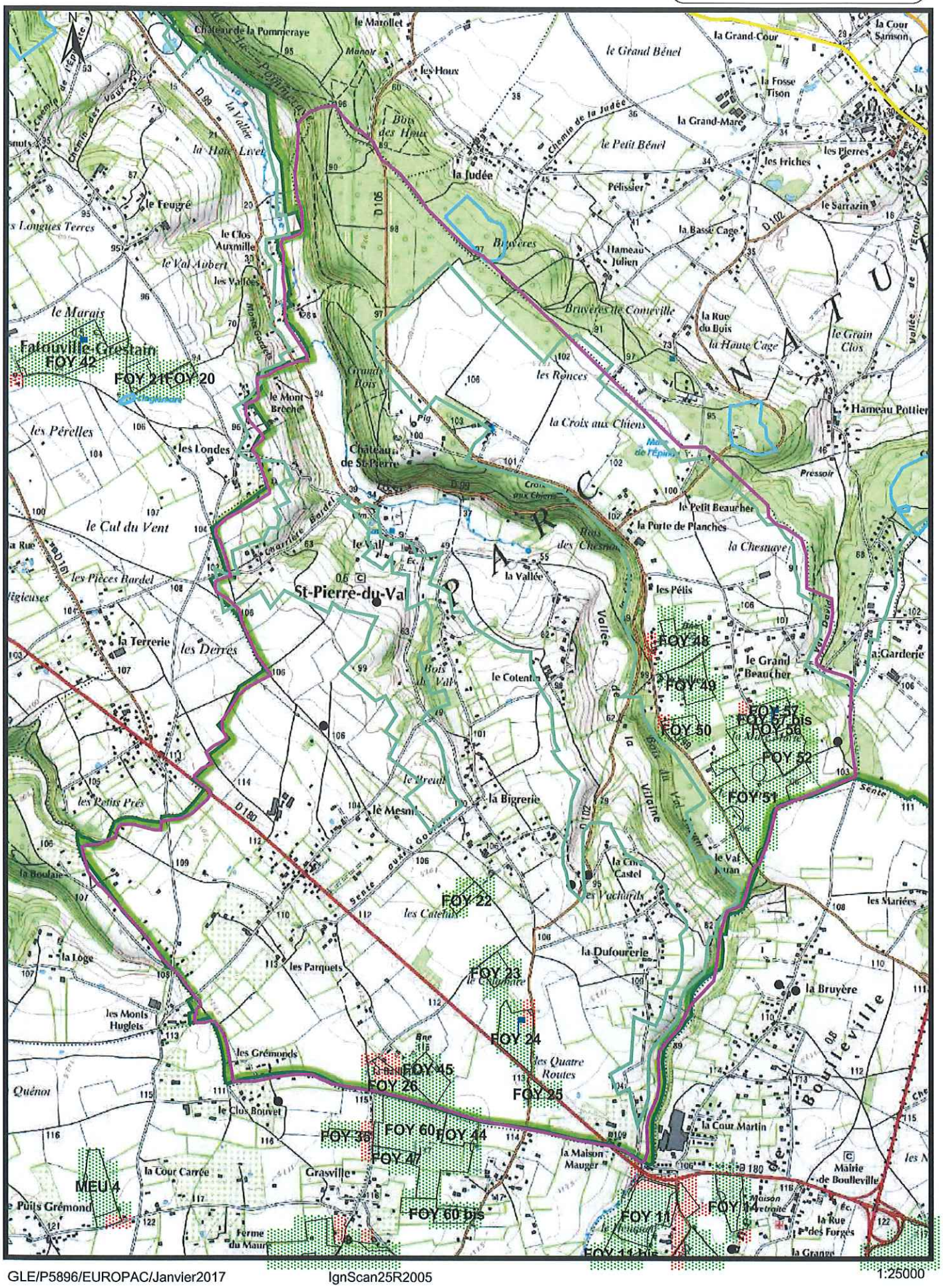
Fatouville-Grestain
FOY 42
FOY 21
FOY 20
St-Pierre-du-Val
FOY 48
FOY 49
FOY 50
FOY 52
FOY 51
FOY 22
FOY 23
FOY 24
FOY 25
FOY 26
FOY 45
FOY 60
FOY 44
FOY 47
FOY 60 bis
MEU 4
FOY 11
Boulleville
Mairie de Boulleville
la Bruyère
la Cour Martin
la Maison Mauger
Grasville
le Clos Bouvet
les Grémonds
les Monts Huglets
la Loge
les Parquets
la Dufourerie
la Bigrerie
le Mesnil
le Preuil
le Cotentin
la Vallée
le Grand Beaucher
le Petit Beaucher
la Porte de Planches
les Pélis
la Chesnaye
la Rue du Bois
la Haute Cage
Hameau Julien
la Basse Cage
Pélissier
la Judée
le Petit Bénel
le Grand Bénel
la Grand-Mare
la Grand-Cour
la Fosse Tison
les Friches
les Pierres
le Sarrazin
Hameau Pottier
Pressoir
la Croix aux Chiens
les Ronces
Bruyères de Comeville
Bruyères
le Grain Clos
le Cul du Vent
les Pérelles
les Londes
le Mont Brèche
le Val Aubert
le Feugré
le Clos Auxmille
les Vallées
le Marais
les Pièces Bardel
la Terrerie
les Derrés
les Petits Prés
la Boulaie
Quénot
Puits Grémond
la Cour Carrée
Ferme du Maur
la Grange
la Rue des Forges
les Mariées
la Garderie
Château de la Pommeraye
le Marollet
les Houx
Bois des Houx
la Haute Livet
Château de St-Pierre
Bois des Chesnes
Bois du Val
Chemin de la Judée
Chemin des Vaux
Chemin de Longueville
Chemin de Grestain
Chemin de la Vallée de la Villaine
Chemin de la Vallée de l'Etroite
Chemin de la Vallée de la Pommeraye
Chemin de la Vallée de la Haute Livet
Chemin de la Vallée de la Vallée
Chemin de la Vallée de la Croix aux Chiens
Chemin de la Vallée de la Chesnaye
Chemin de la Vallée de la Bigrerie
Chemin de la Vallée de la Dufourerie
Chemin de la Vallée de la Bruyère
Chemin de la Vallée de la Cour Martin
Chemin de la Vallée de la Maison Mauger
Chemin de la Vallée de la Grange
Chemin de la Vallée de la Rue des Forges
Chemin de la Vallée de la Garderie
Chemin de la Vallée de la Chesnaye
Chemin de la Vallée de la Rue du Bois
Chemin de la Vallée de la Haute Cage
Chemin de la Vallée de la Basse Cage
Chemin de la Vallée de la Porte de Planches
Chemin de la Vallée de la Grand-Cour
Chemin de la Vallée de la Grand-Mare
Chemin de la Vallée de la Fosse Tison
Chemin de la Vallée de la Cour Samson
Chemin de la Vallée de la Grand Bénel
Chemin de la Vallée de la Petit Bénel
Chemin de la Vallée de la Judée
Chemin de la Vallée de la Basse Cage
Chemin de la Vallée de la Haute Cage
Chemin de la Vallée de la Rue du Bois
Chemin de la Vallée de la Croix aux Chiens
Chemin de la Vallée de la Chesnaye

SEDE VEOLIA

Carte d'aptitude du périmètre d'épandage
EUROPAC - Papeterie de Rouen

SAINT SIMEON

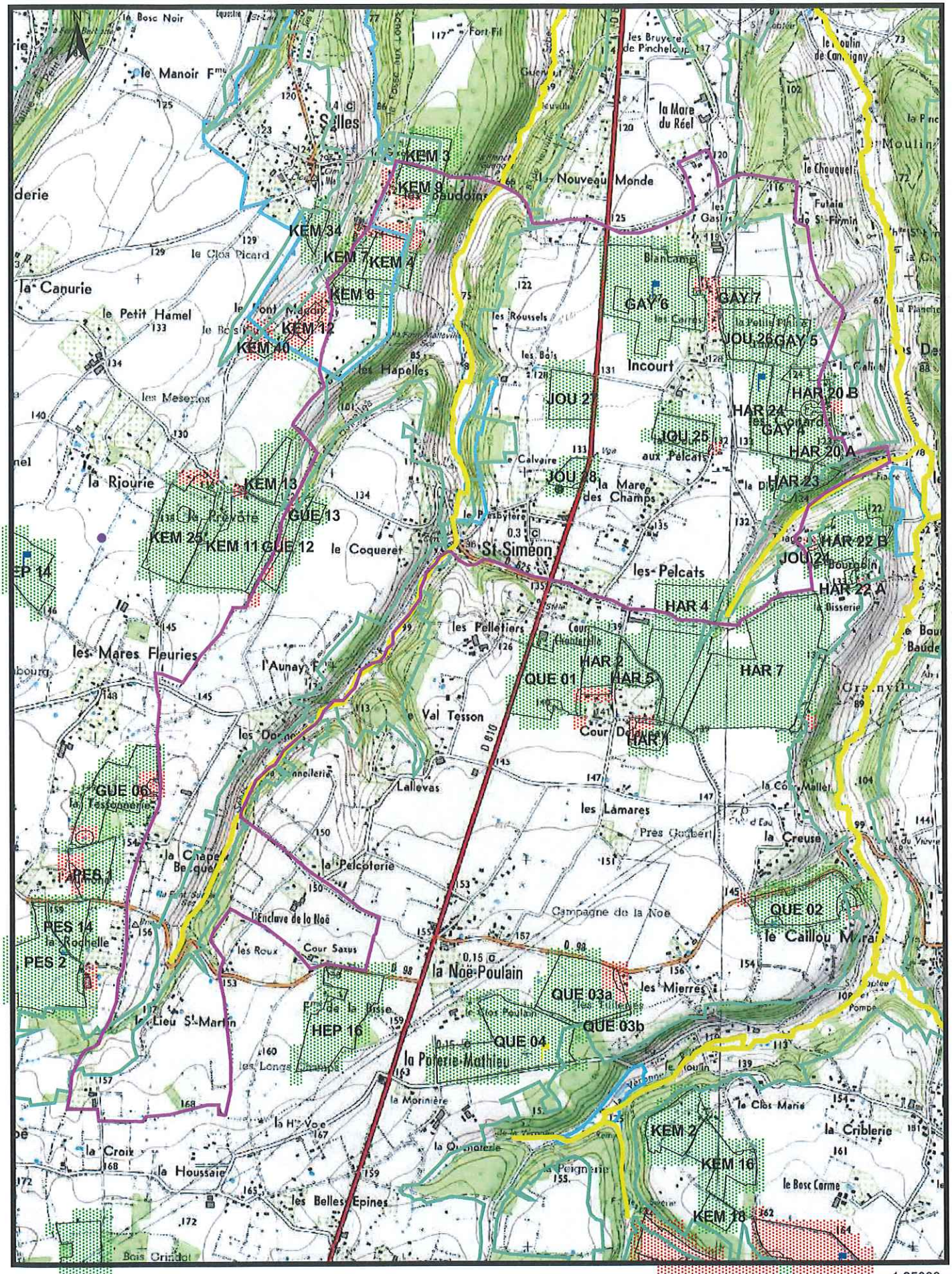

GLE/P5896/EUROPAC/Janvier2017 IgnScan25R2005 1:25000

SEDE VEOLIA

Carte d'aptitude du périmètre d'épandage EUROPAC - Papeterie de Rouen

SAINT SULPICE-DE-GRIMBOUVILLE

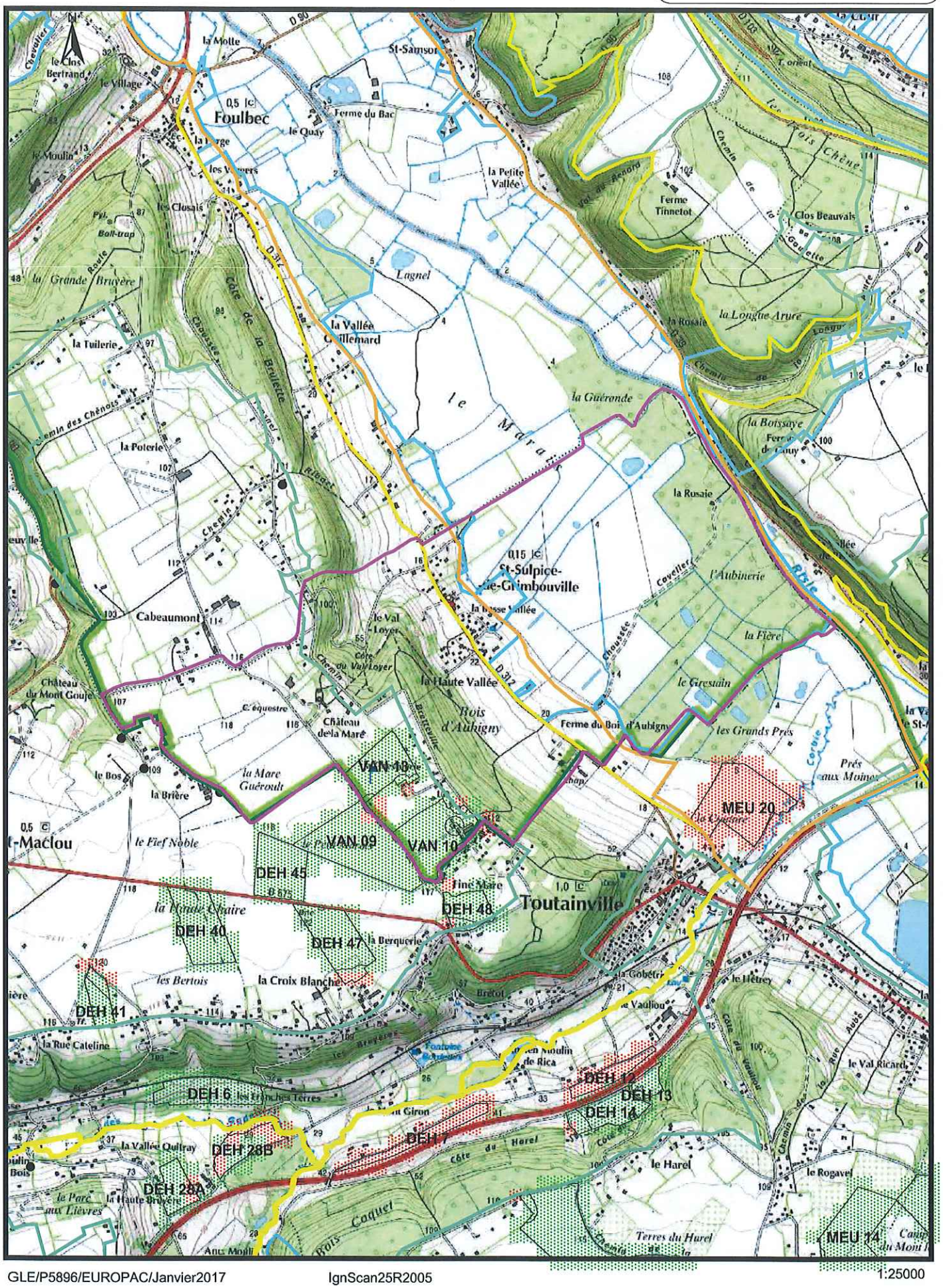

GLE/P5896/EUROPAC/Janvier2017 IgnScan25R2005 1:25000

SEDE VEOLIA

Carte d'aptitude du périmètre d'épandage
EUROPAC - Papeterie de Rouen

SAINT SYLVESTRE-DE-CORMEILLES

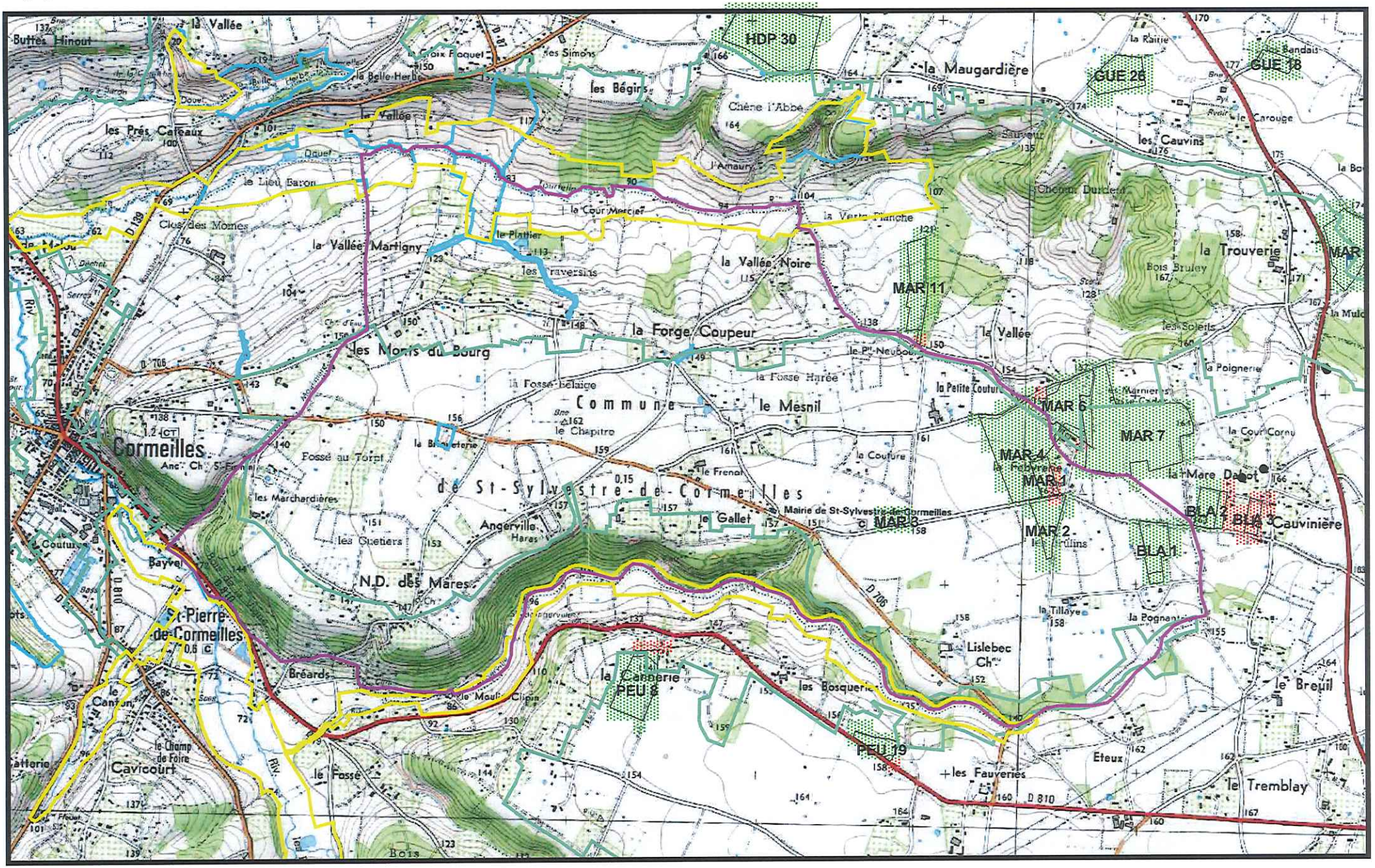

GLE/P5896/EUROPAC/Janvier2017 IgnScan25R2005 1:25000

SEDE VEOLIA

Carte d'aptitude du périmètre d'épandage EUROPAC - Papeterie de Rouen

SAINT SYMPHORIEN

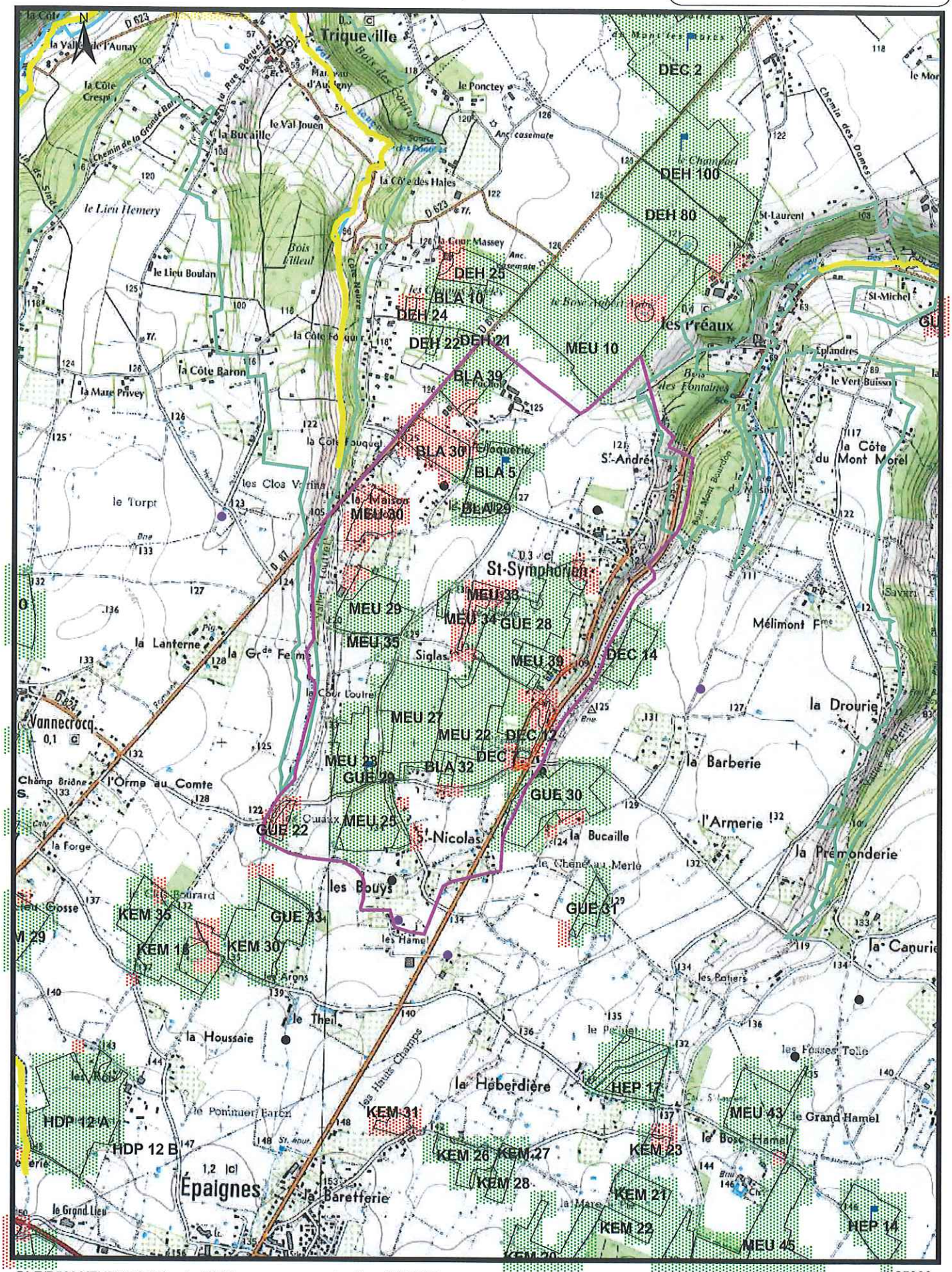

GLE/P5896/EUROPAC/Janvier2017 IgnScan25R2005 1:25000

SEDE VEOLIA

Carte d'aptitude du périmètre d'épandage
EUROPAC - Papeterie de Rouen

SAINT THURIEN

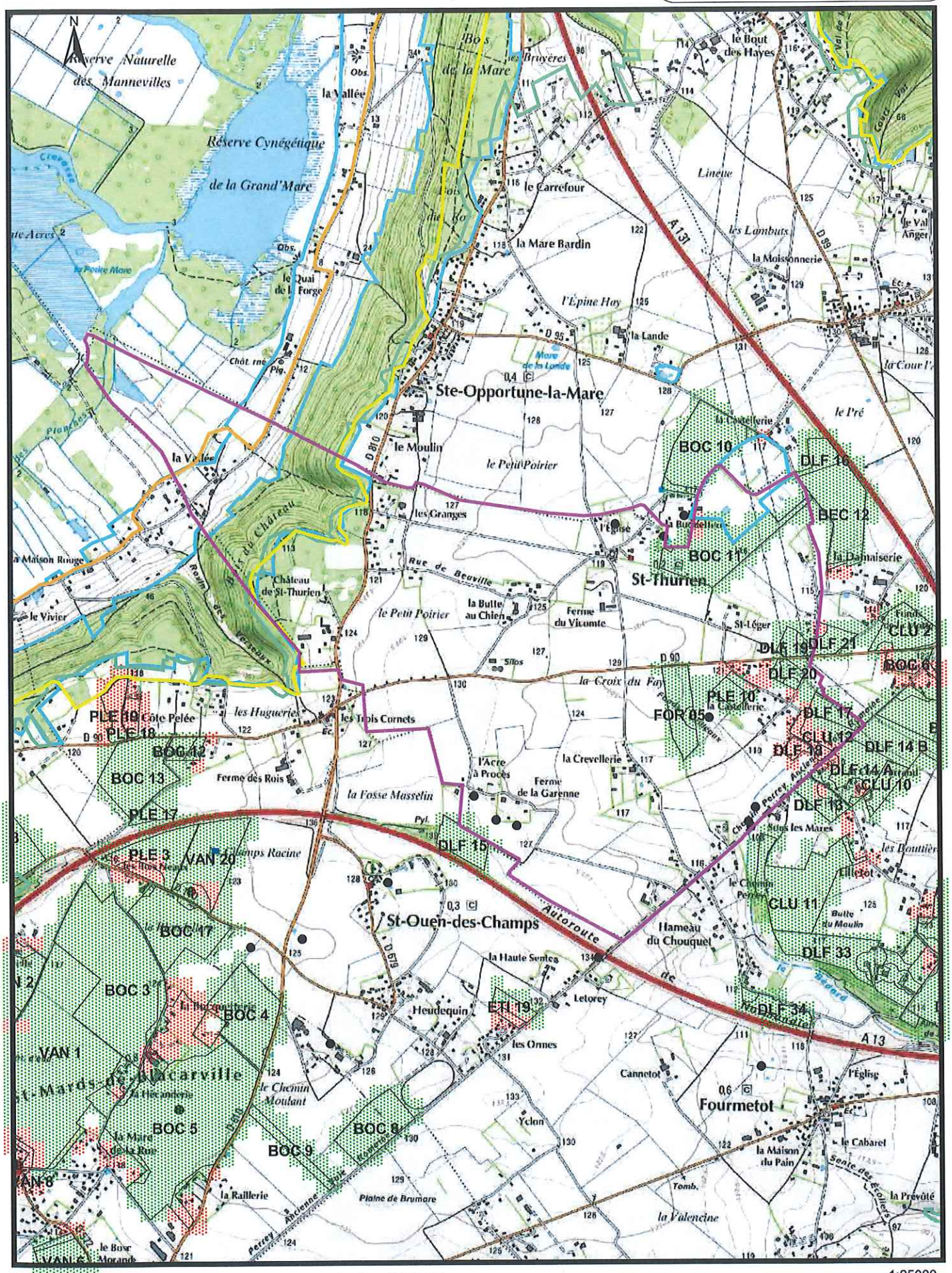

GLE/P5896/EUROPAC/Janvier2017 IgnScan25R2005 1:25000

SEDE VEOLIA

Carte d'aptitude du périmètre d'épandage EUROPAC - Papeterie de Rouen

SAINT VICTOR-DE-CHRETIENVILLE

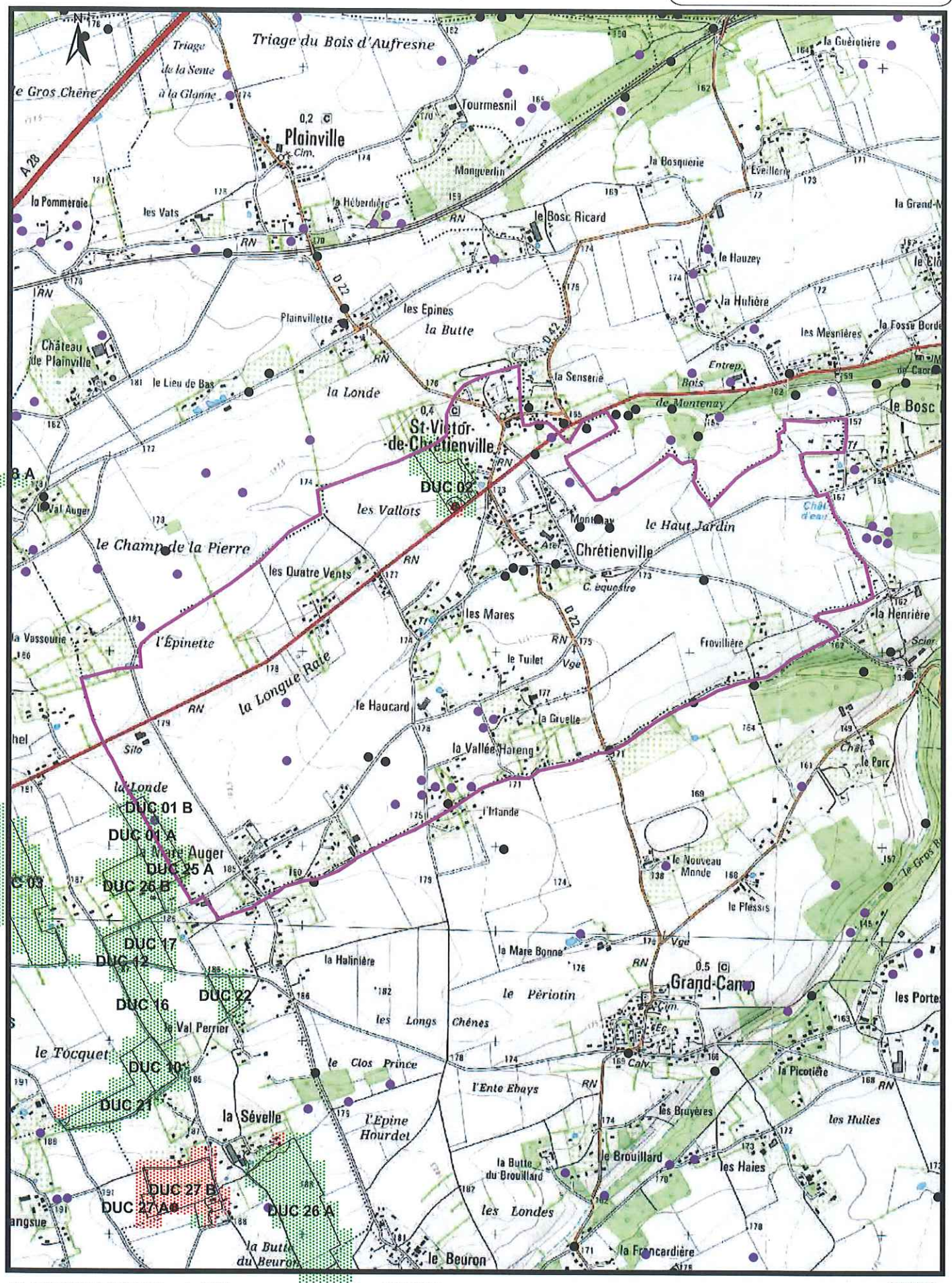

GLE/P5896/EUROPAC/Janvier2017 IgnScan25R2005 1:25000

N

SEDE VEOLIA

Carte d'aptitude du périmètre d'épandage
EUROPAC - Papeterie de Rouen

SAINTE MARIE-D'ATTEZ

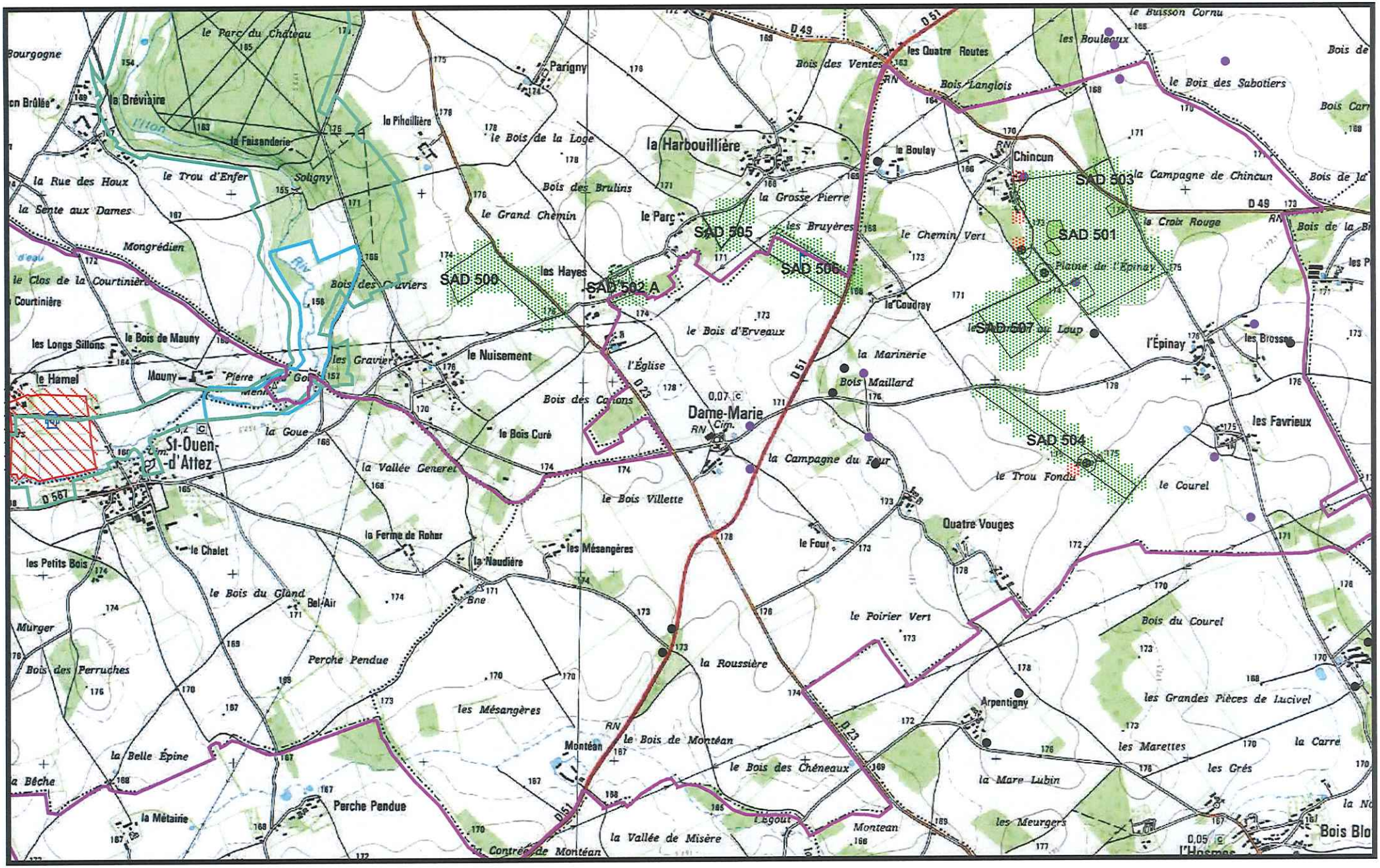

GLE/P5896/EUROPAC/Janvier2017 IgnScan25R2005 1:25000

SEDE VEOLIA

Carte d'aptitude du périmètre d'épandage
EUROPAC - Papeterie de Rouen

SAINTE OPPORTUNE-LA-MARE

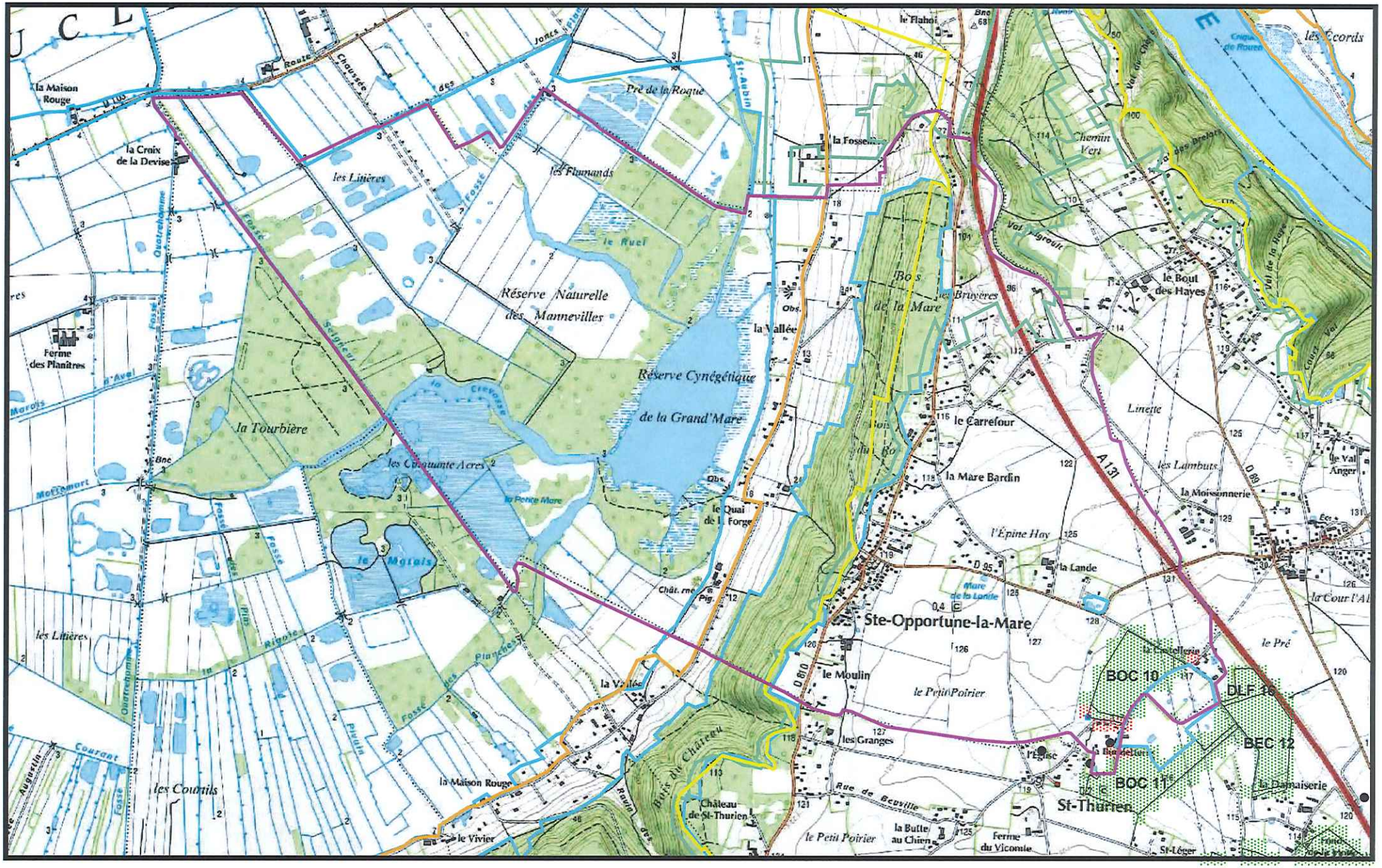

GLE/P5896/EUROPAC/Janvier2017 IgnScan25R2005 1:25000

SEDE VEOLIA

Carte d'aptitude du périmètre d'épandage EUROPAC - Papeterie de Rouen

SAUSSAY-LA-CAMPAGNE

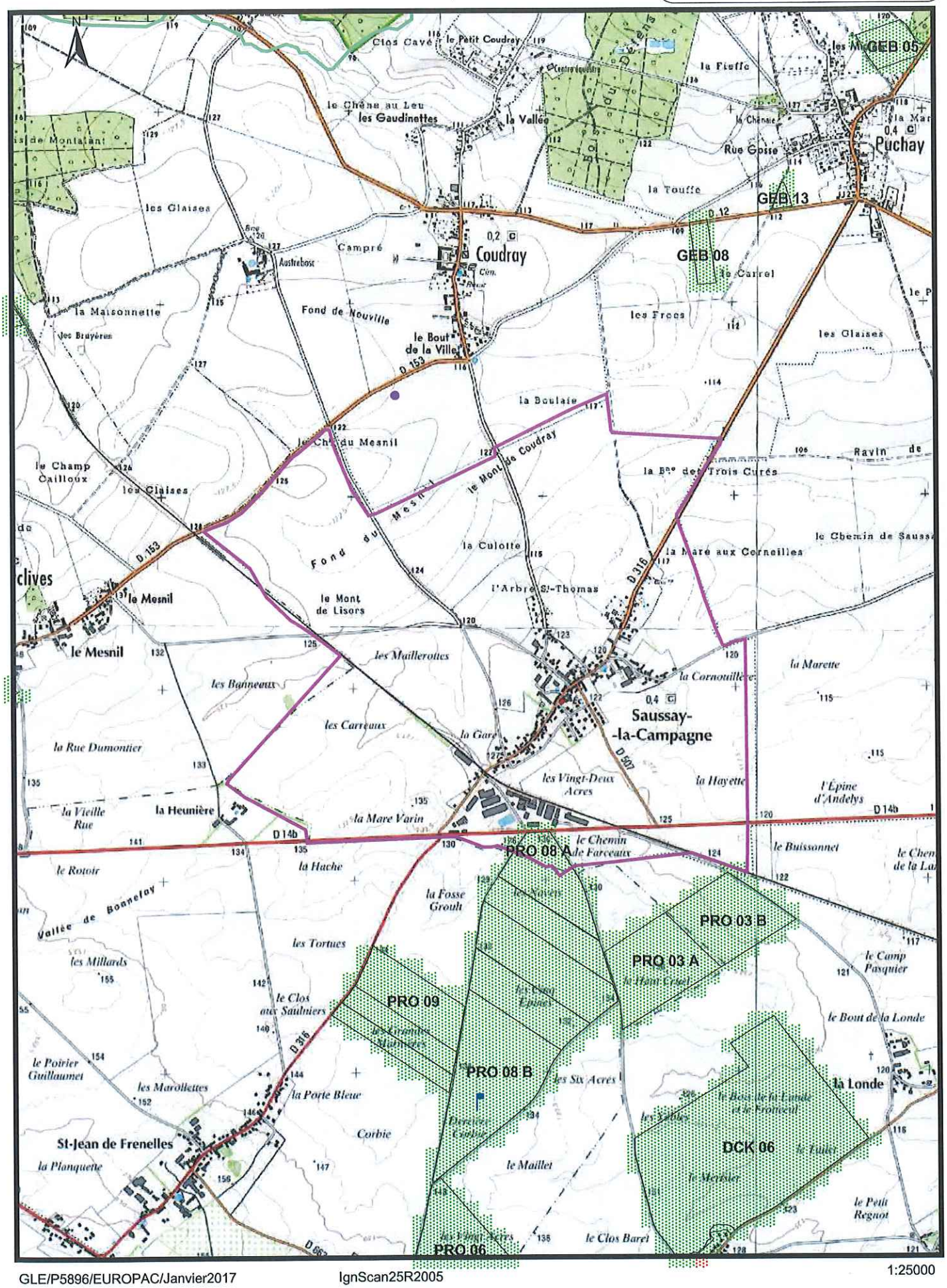

GLE/P5896/EUROPAC/Janvier2017 IgnScan25R2005 1:25000

SEDE VEOLIA

Carte d'aptitude du périmètre d'épandage
EUROPAC - Papeterie de Rouen

SELLES

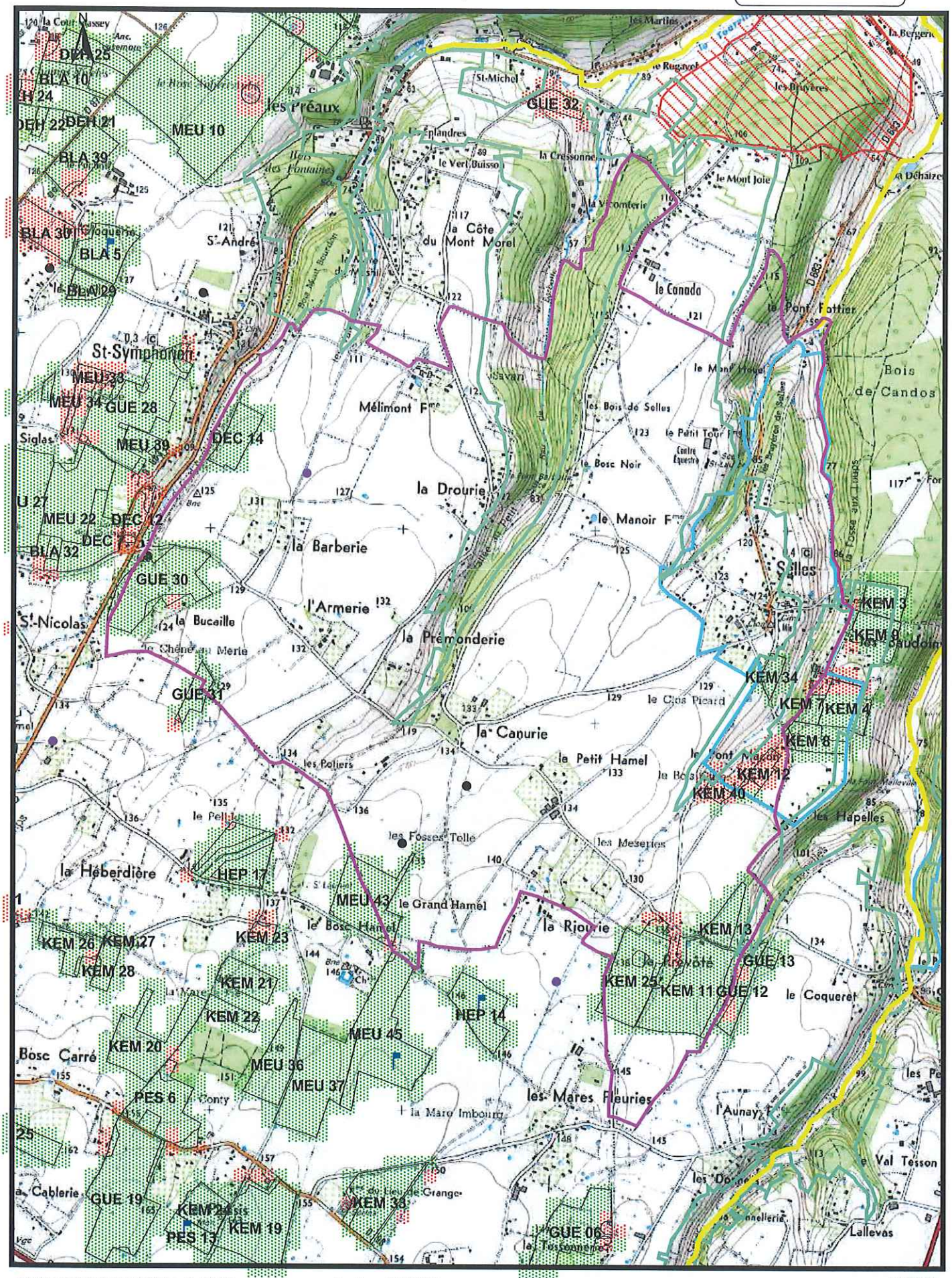

GLE/P5896/EUROPAC/Janvier2017 IgnScan25R2005 1:25000

SEDE VEOLIA

Carte d'aptitude du périmètre d'épandage
EUROPAC - Papeterie de Rouen

SEREZ

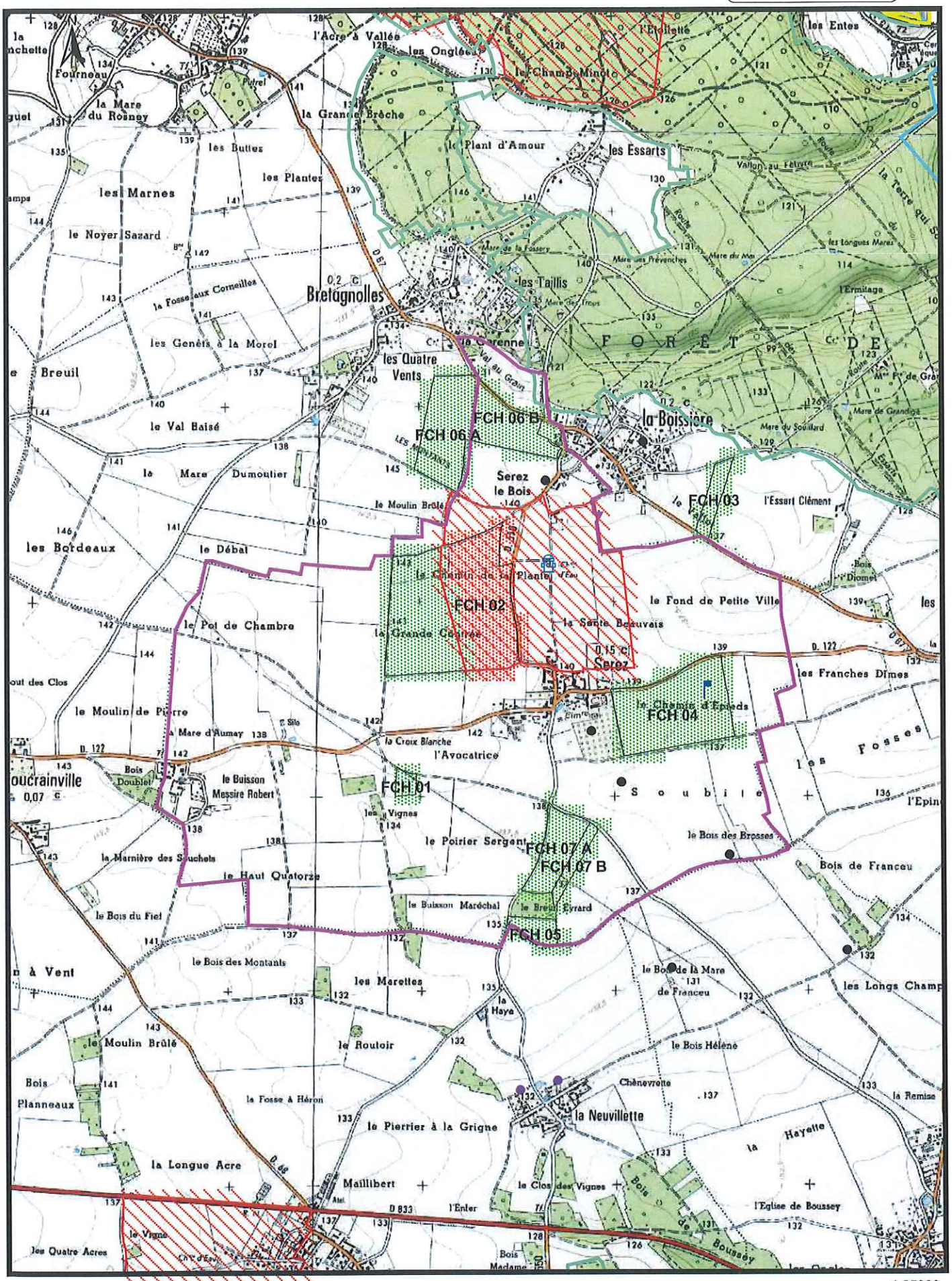

GLE/P5896/EUROPAC/Janvier2017 IgnScan25R2005 1:25000

SEDE VEOLIA

Carte d'aptitude du périmètre d'épandage EUROPAC - Papeterie de Rouen

SYLVAINS-LES-MOULINS

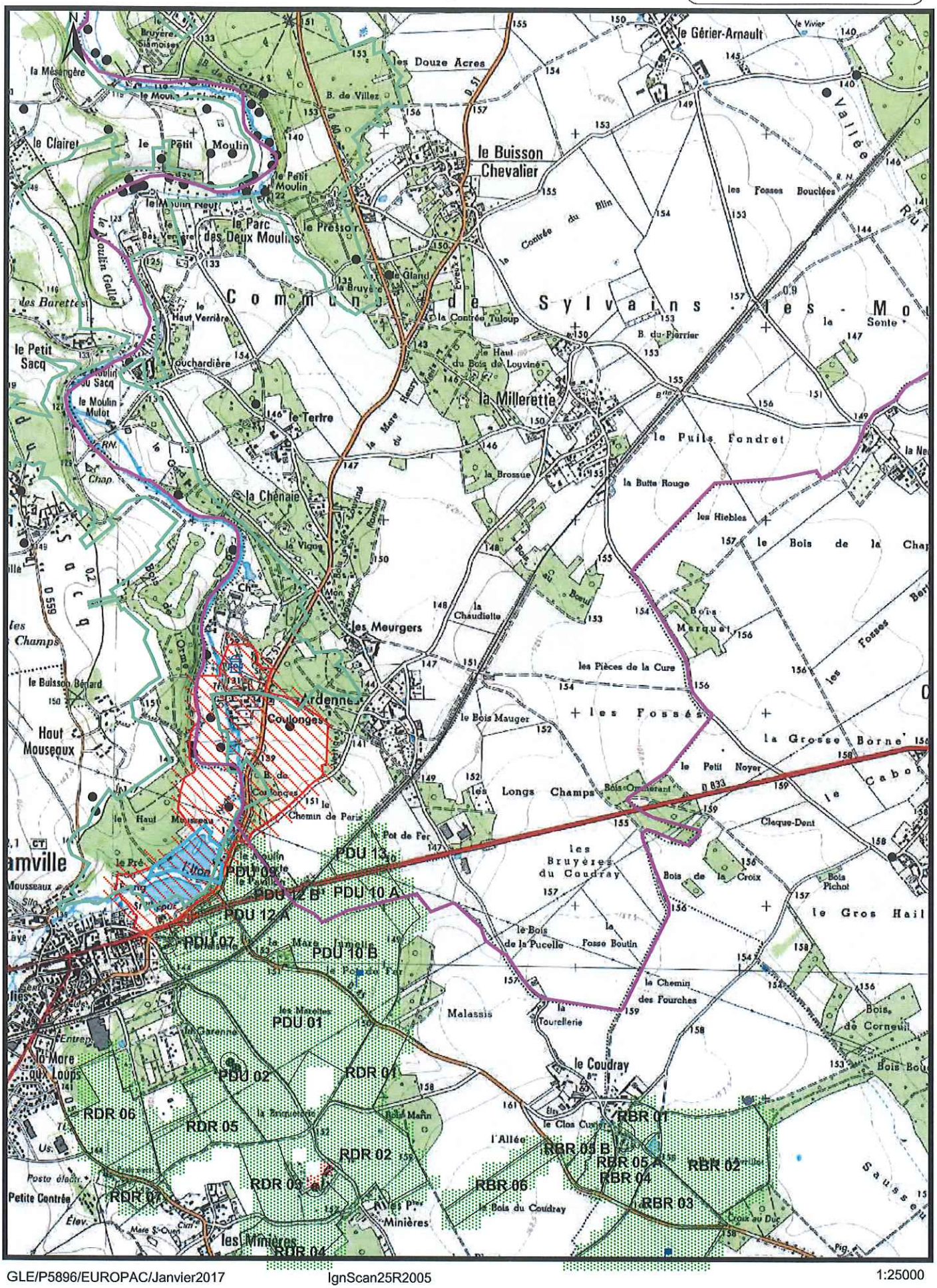

GLE/P5896/EUROPAC/Janvier2017 IgnScan25R2005 1:25000

SEDE VEOLIA

Carte d'aptitude du périmètre d'épandage
EUROPAC - Papeterie de Rouen

THIBERVILLE

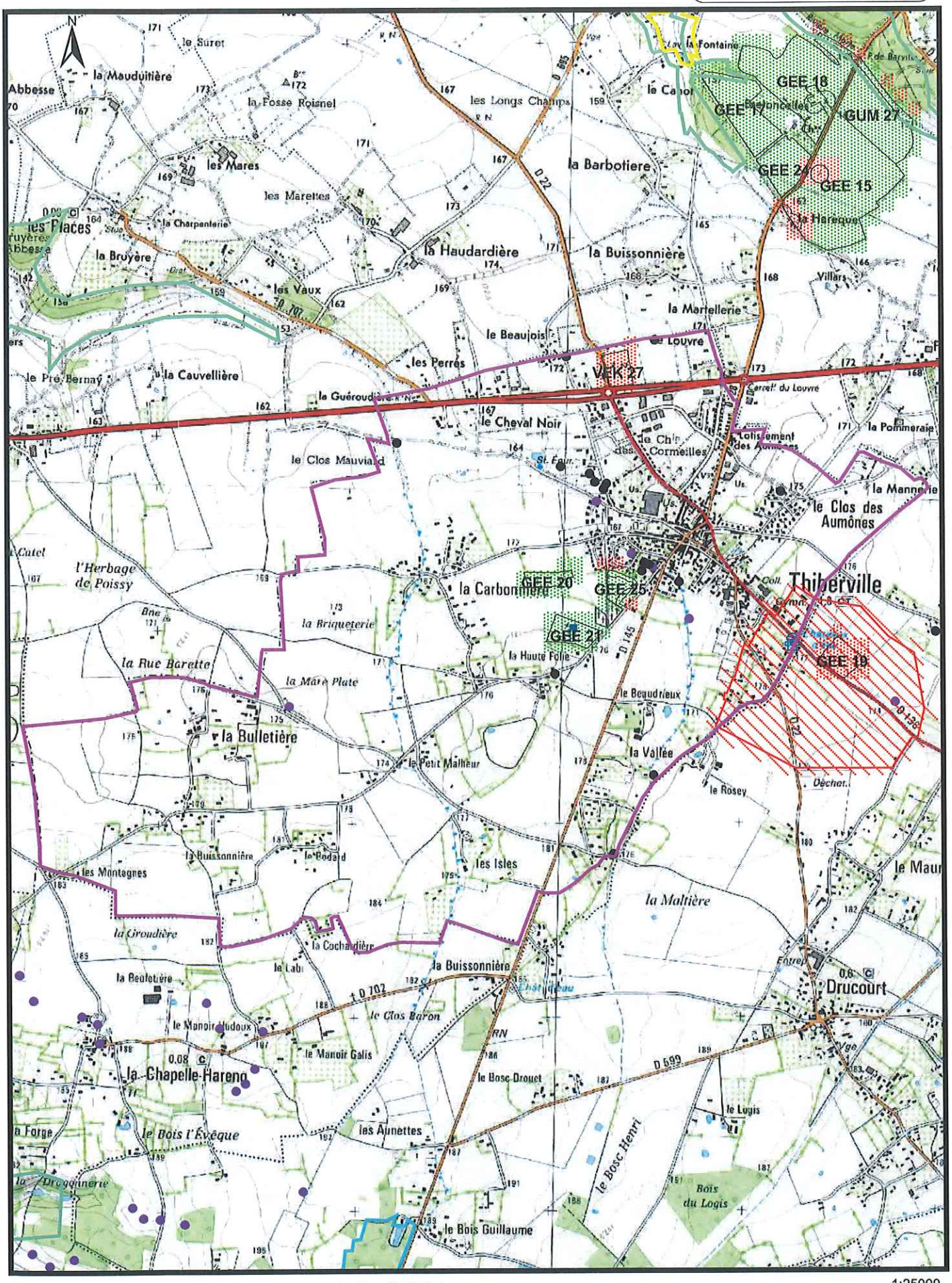

GLE/P5896/EUROPAC/Janvier2017 IgnScan25R2005 1:25000

SEDE VEOLIA

Carte d'aptitude du périmètre d'épandage
EUROPAC - Papeterie de Rouen

TOCQUEVILLE

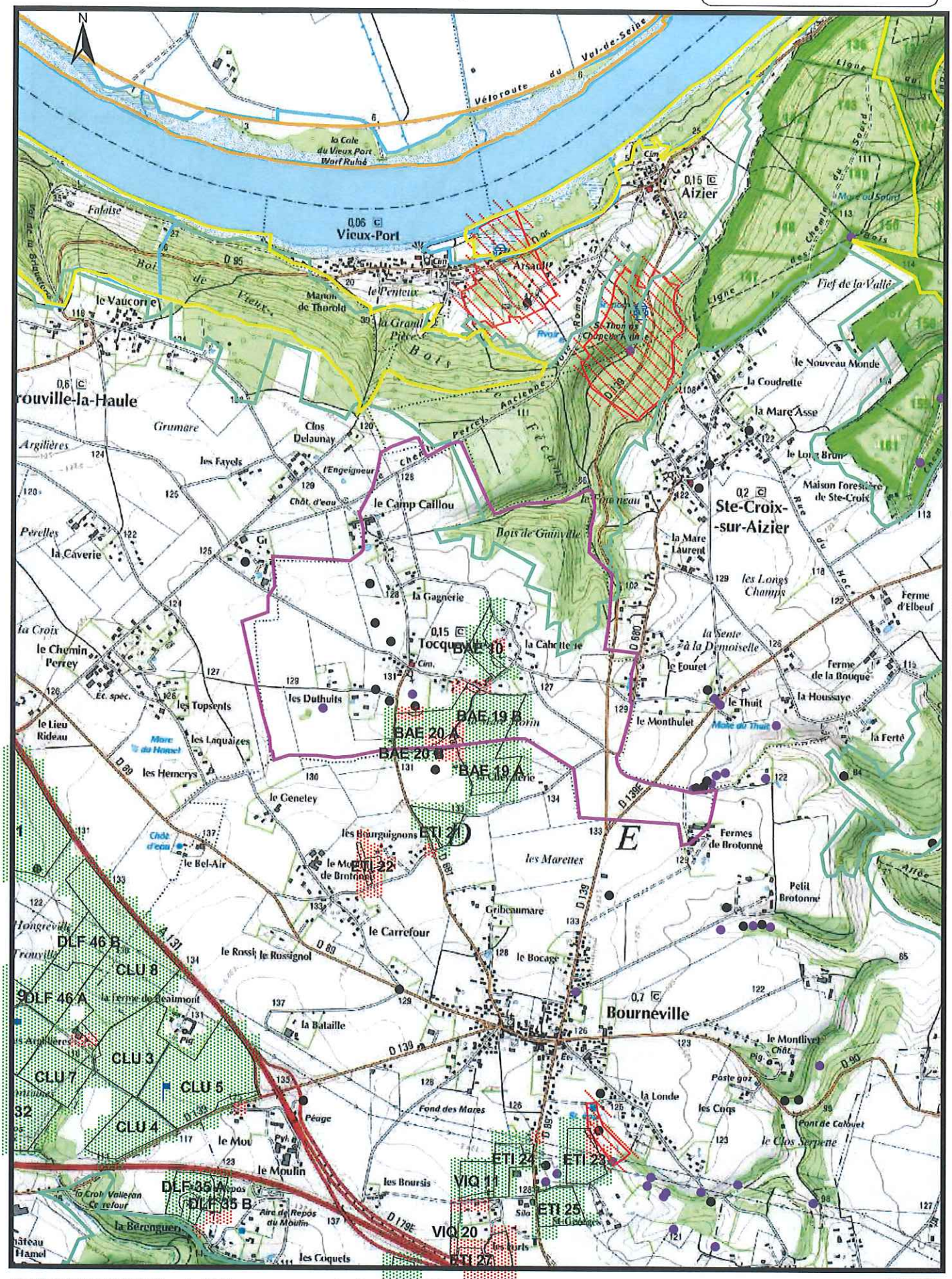

GLE/P5896/EUROPAC/Janvier2017 IgnScan25R2005 1:25000

SEDE VEOLIA

Carte d'aptitude du périmètre d'épandage
EUROPAC - Papeterie de Rouen

TOUFFREVILLE

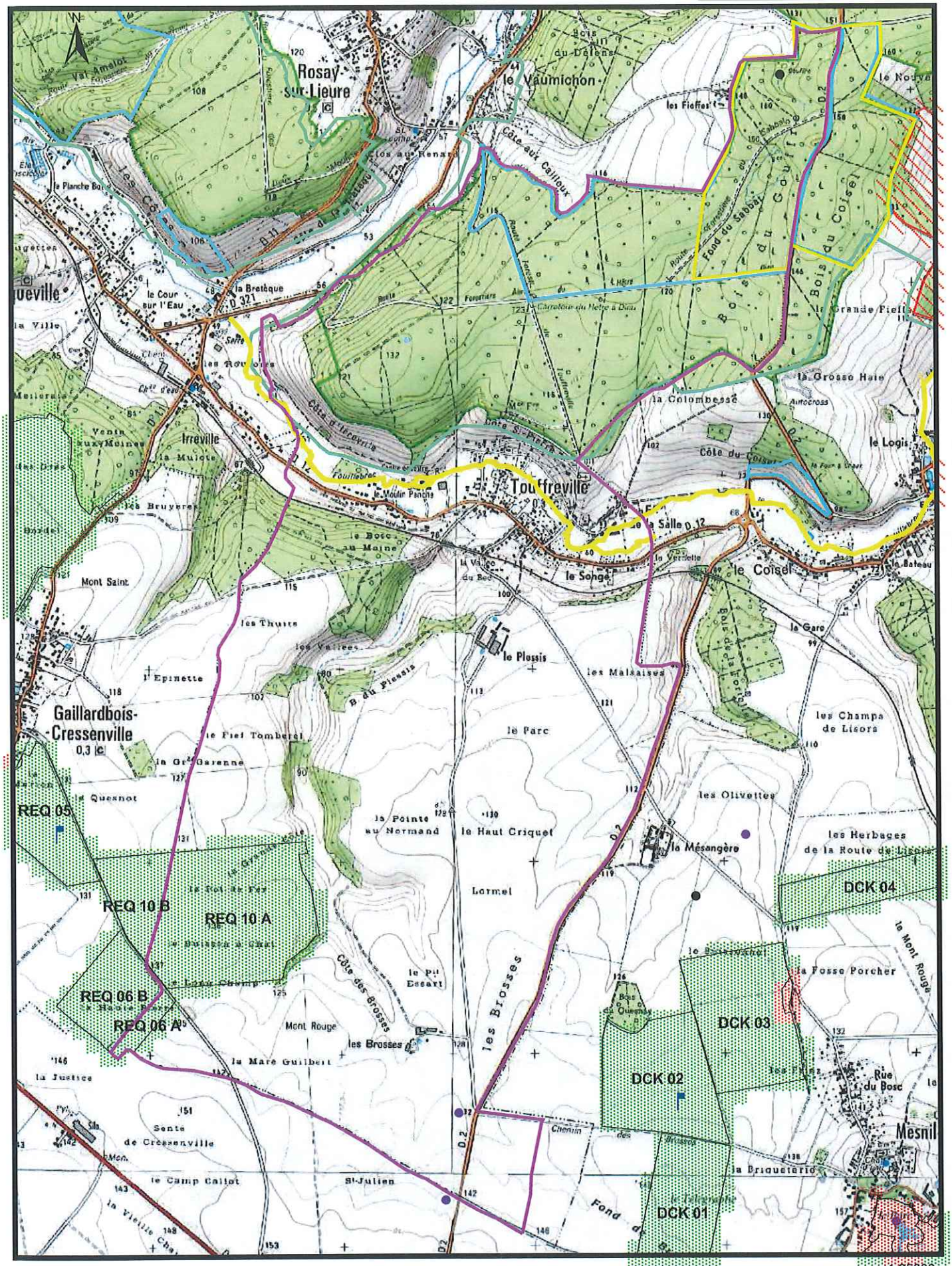

GLE/P5896/EUROPAC/Janvier2017 IgnScan25R2005 1:25000

SEDE VEOLIA

Carte d'aptitude du périmètre d'épandage
EUROPAC - Papeterie de Rouen

TOURVILLE-LA-CAMPAGNE

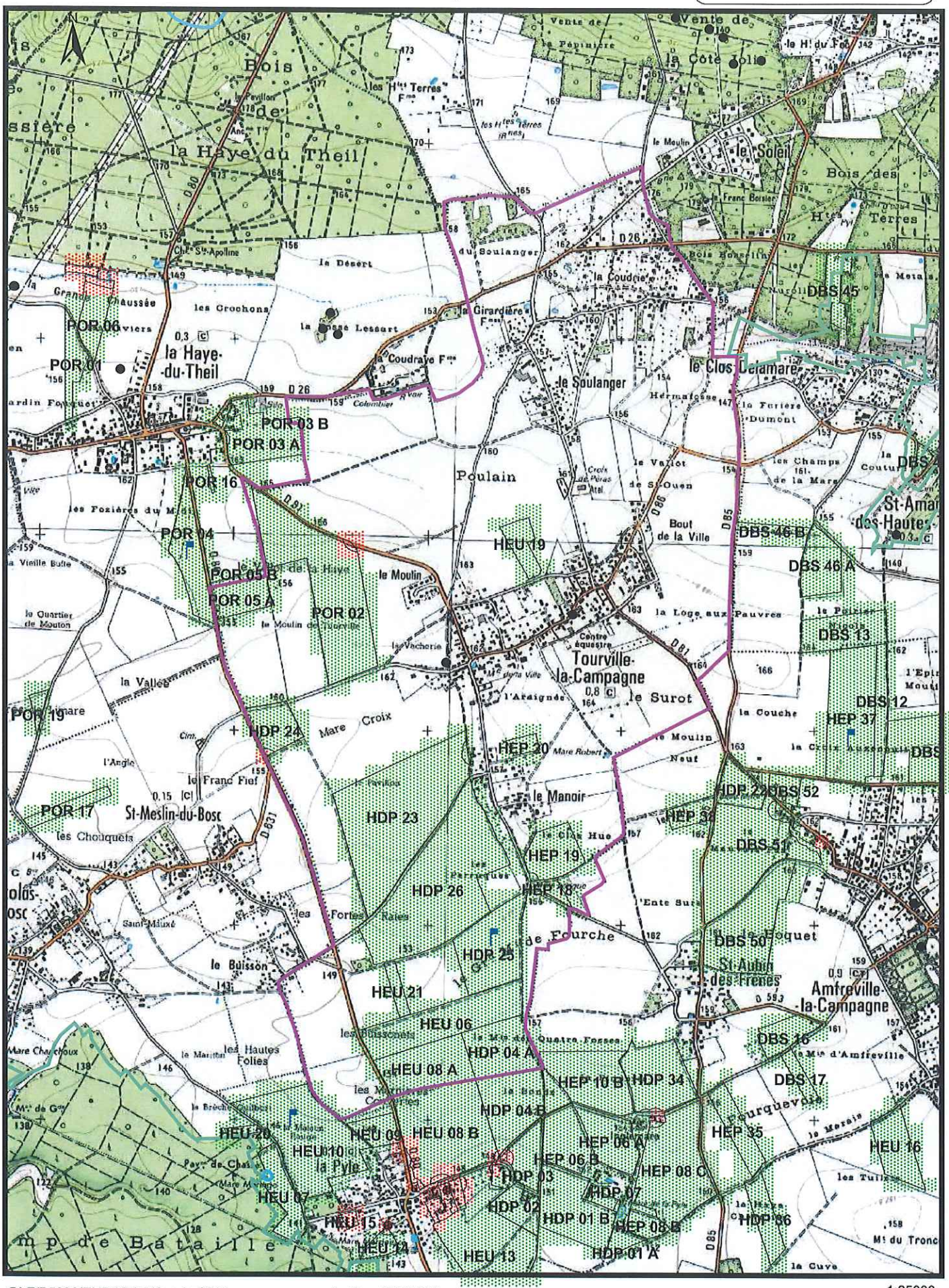

GLE/P5896/EUROPAC/Janvier2017 IgnScan25R2005 1:25000

SEDE VEOLIA

Carte d'aptitude du périmètre d'épandage
EUROPAC - Papeterie de Rouen

TOURVILLE-SUR-PONT-AUDEMER

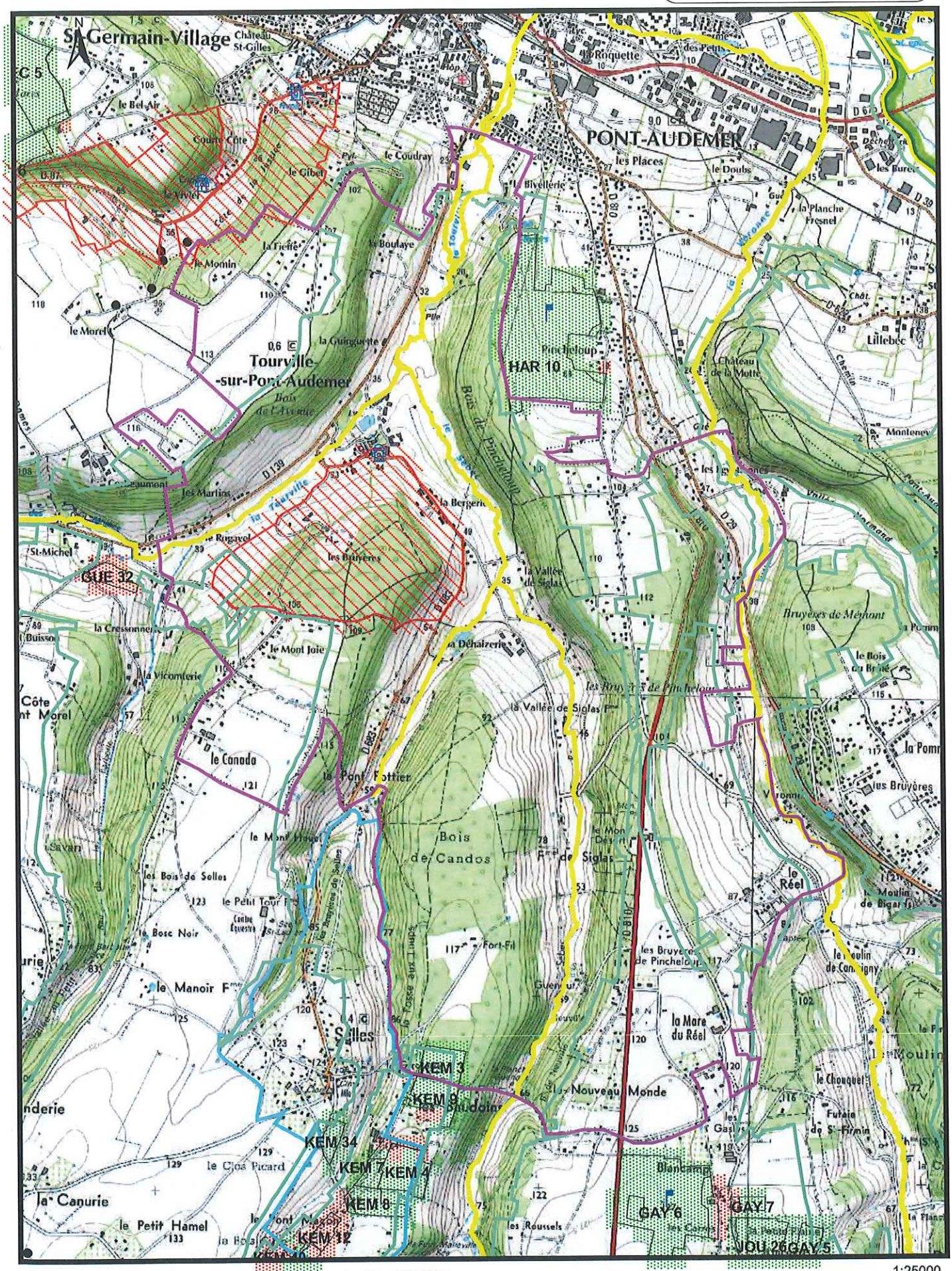

GLE/P5896/EUROPAC/Janvier2017 IgnScan25R2005 1:25000

SEDE VEOLIA

Carte d'aptitude du périmètre d'épandage
EUROPAC - Papeterie de Rouen

TOUTAINVILLE

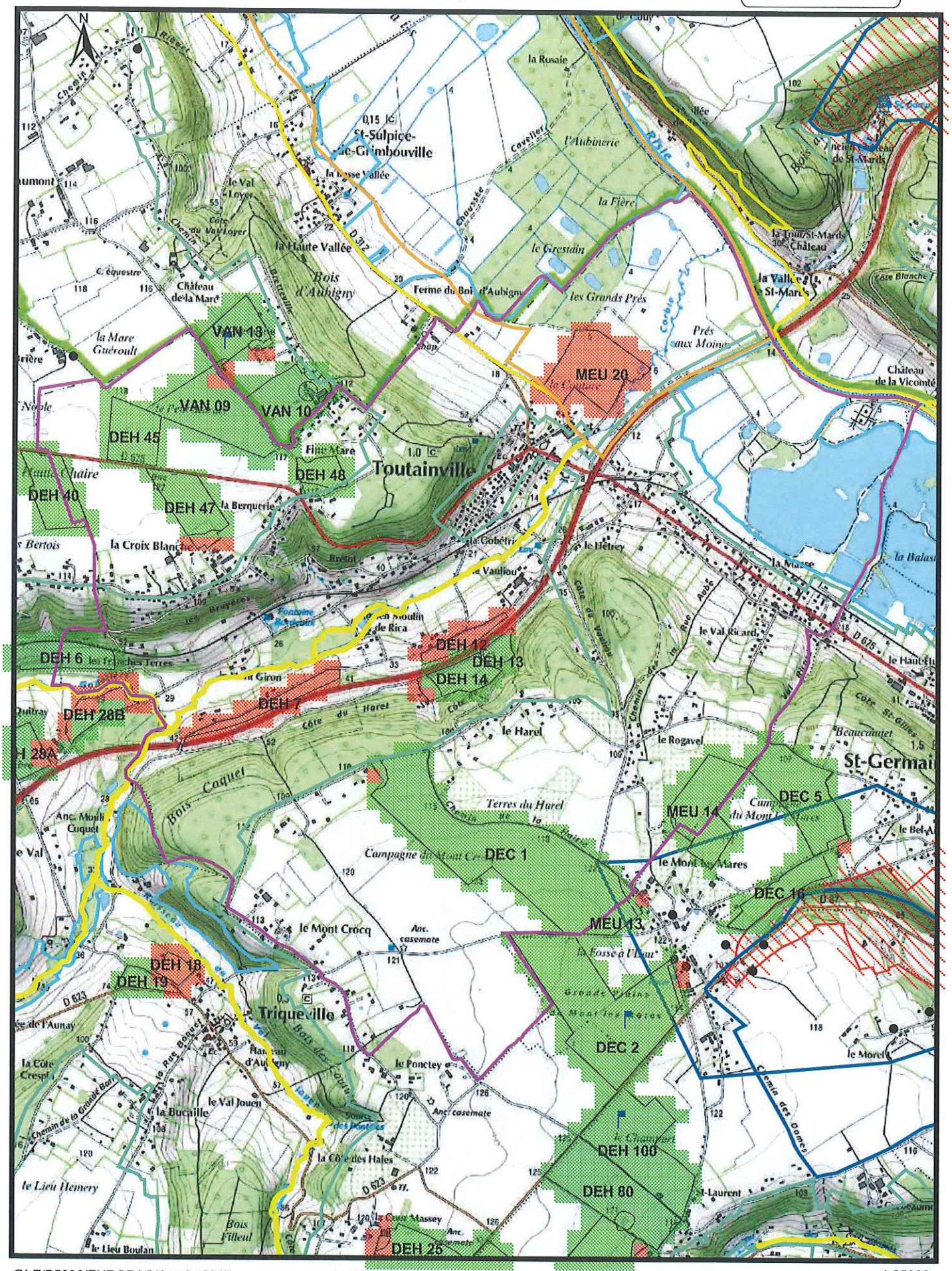
N
VAN 13
VAN 09
VAN 10
DEH 45
DEH 48
DEH 40
DEH 47
DEH 6
DEH 12
DEH 13
DEH 14
DEH 7
DEH 28B
DEH 28A
DEH 18
DEH 19
DEH 100
DEH 80
DEH 25
MEU 20
MEU 14
MEU 13
DEC 1
DEC 2
DEC 5
DEC 16
Toutainville
St-Sulpice-de-Grimbouville
Triqueville
St-Germain
la Rosaie
l'Aubinerie
la Fière
le Grestain
les Grands Prés
Prés aux Moines
la Haute Vallée
Bois d'Aubigny
Ferme du Bois d'Aubigny
Château de la Mare
la Mare Guéroult
la Croix Blanche
la Berquerie
le Hêtrey
le Vauliou
le Harel
le Rogavel
le Mont Crocq
le Mont les Mares
le Val Ricard
le Ponctey
le Morel
la Côte des Hales
le Lieu Hemery
le Lieu Boulan
Bois Filleul
Bois Coquet
Terres du Harel
Campagne du Mont Cocq
la Fosse à l'Eau
Grande Plaine
Côte du Harel
Côte du Vauliou
Côte St-Gilles
Beaucamet
Chemin des Dames
Chemin de la Grande Borne
Anc. casemate
Anc. Moulin Coquet
Anc. Moulin de Rica
Château de la Vicomté
la Vallée de St-Mards
la Tour/St-Mards Château
Côte Blanche
la Balastière
la Masse
le Haut-Eu
le Bel-A
la Côte Crespin
la Bucaille
le Val Jouen
Hameau d'Aubigny
Fontaine Rica
Source des Bouteilles
Chemin des Bruyères
Chemin de la Rue Bouquet
Chemin de la Côte
Chemin de la Rue Aube
Chemin du Val Loyer
Chemin de la Rue Bretteville
Chemin de la Rue Ricard
Chemin de la Rue Rica
Chemin de la Rue Giron
Chemin de la Rue Rosaie
Chemin de la Rue Cavelier
Chemin de la Rue Fière
Chemin de la Rue Grestain
Chemin de la Rue Vauliou
Chemin de la Rue Harel
Chemin de la Rue Rogavel
Chemin de la Rue Mont Crocq
Chemin de la Rue Mont les Mares
Chemin de la Rue Ponctey
Chemin de la Rue Morel
Chemin de la Rue Hêtrey
Chemin de la Rue Masse
Chemin de la Rue Val Ricard
Chemin de la Rue Haut-Eu
Chemin de la Rue Bel-A
Chemin de la Rue Vauliou
Chemin de la Rue Harel

SEDE VEOLIA

Carte d'aptitude du périmètre d'épandage
EUROPAC - Papeterie de Rouen

TRIQUEVILLE

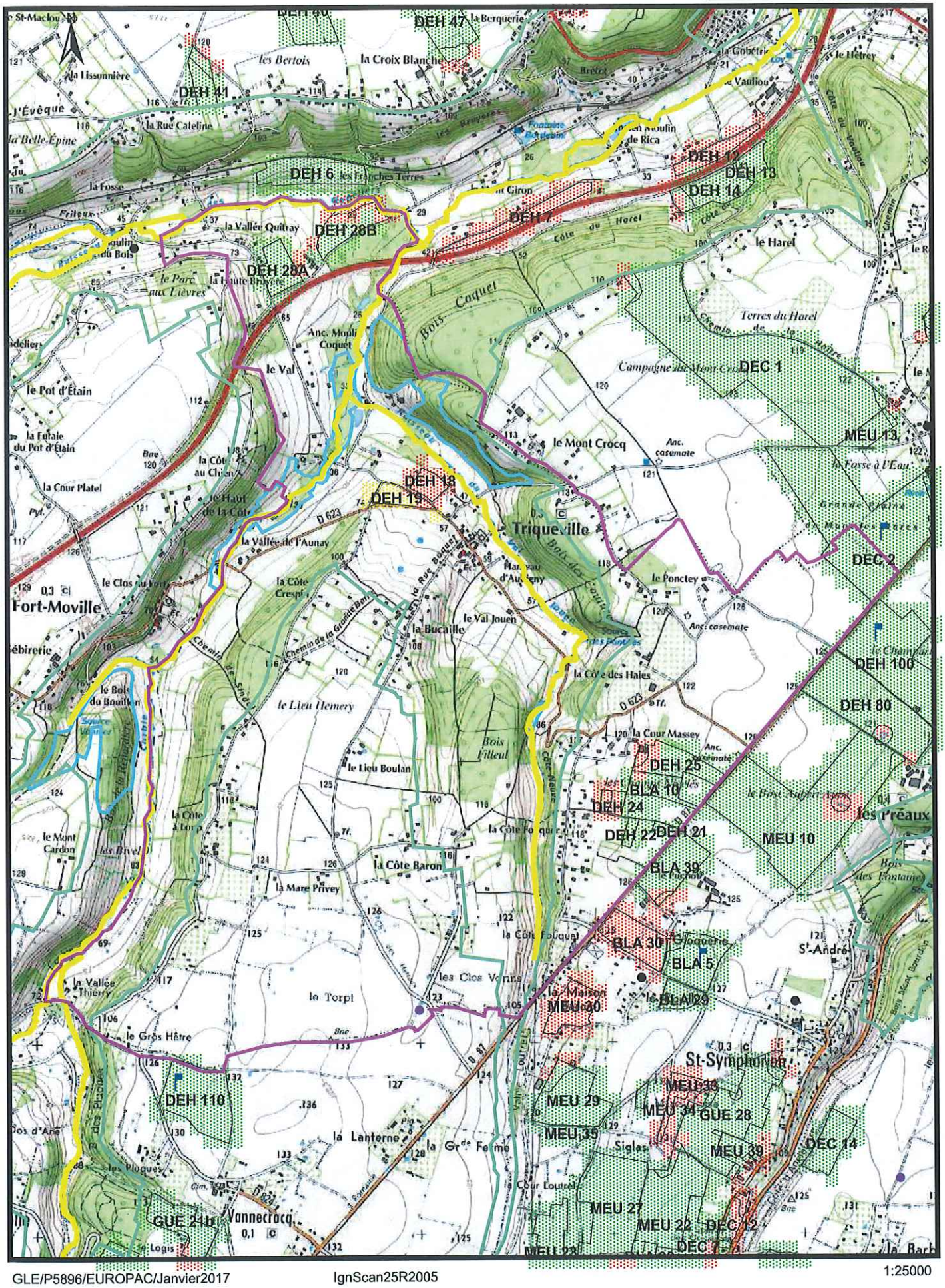

GLE/P5896/EUROPAC/Janvier2017 IgnScan25R2005 1:25000

SEDE VEOLIA

Carte d'aptitude du périmètre d'épandage
EUROPAC - Papeterie de Rouen

TROUVILLE-LA-HAULE

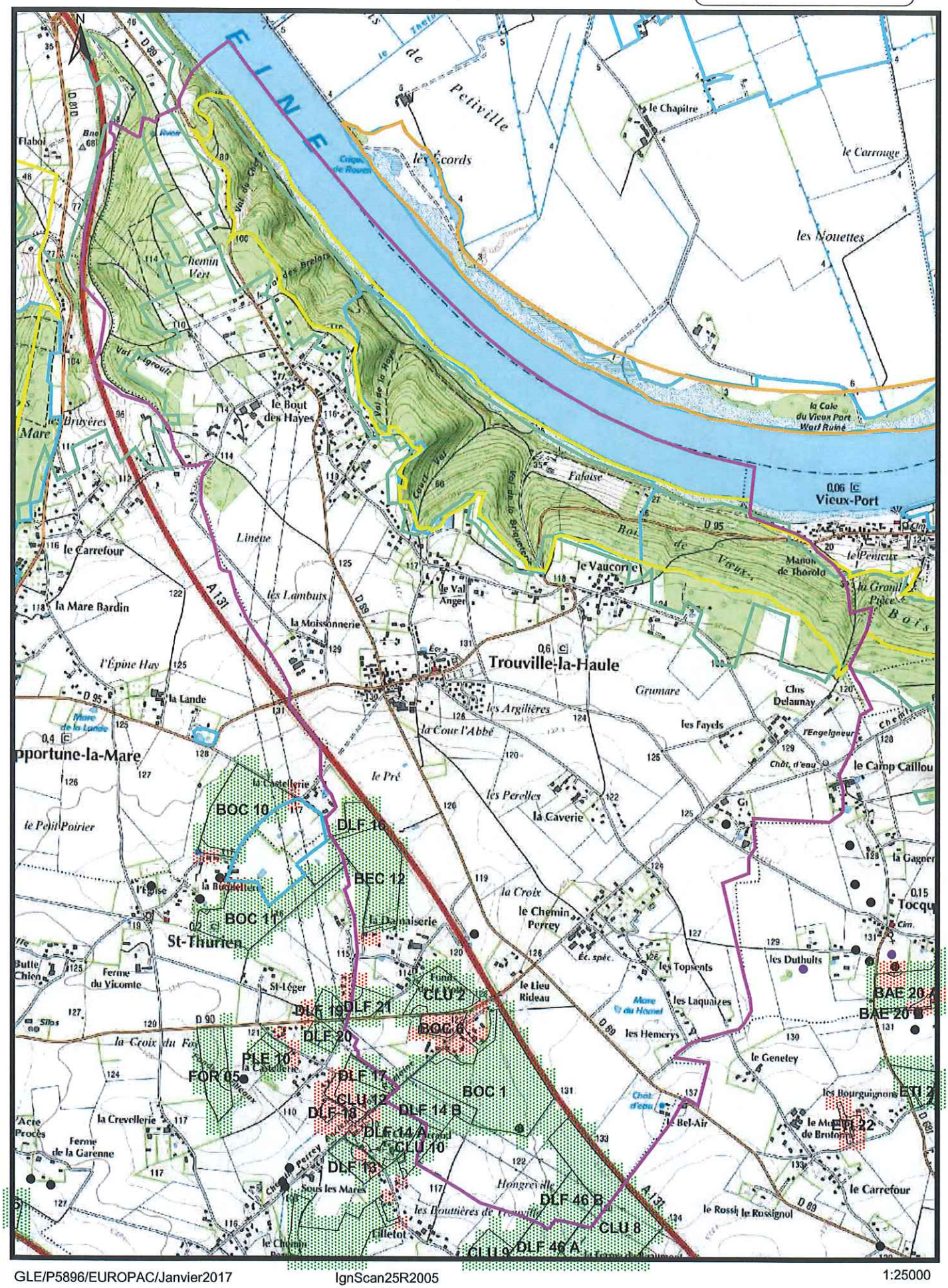

GLE/P5896/EUROPAC/Janvier2017 IgnScan25R2005 1:25000

SEDE VEOLIA

Carte d'aptitude du périmètre d'épandage
EUROPAC - Papeterie de Rouen

VALAILLES

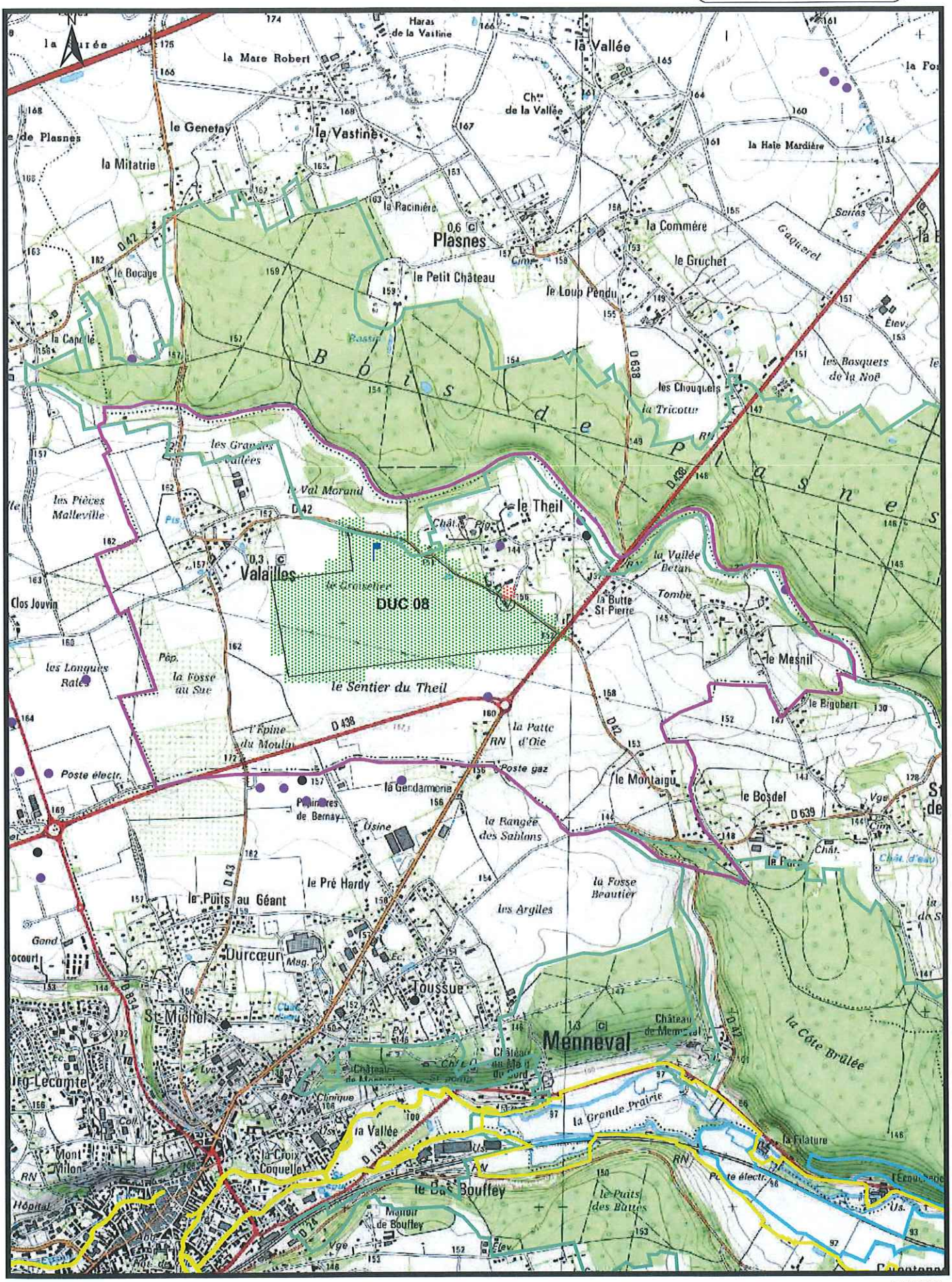

GLE/P5896/EUROPAC/Janvier2017 IgnScan25R2005 1:25000

SEDE VEOLIA

Carte d'aptitude du périmètre d'épandage EUROPAC - Papeterie de Rouen

VALLETOT

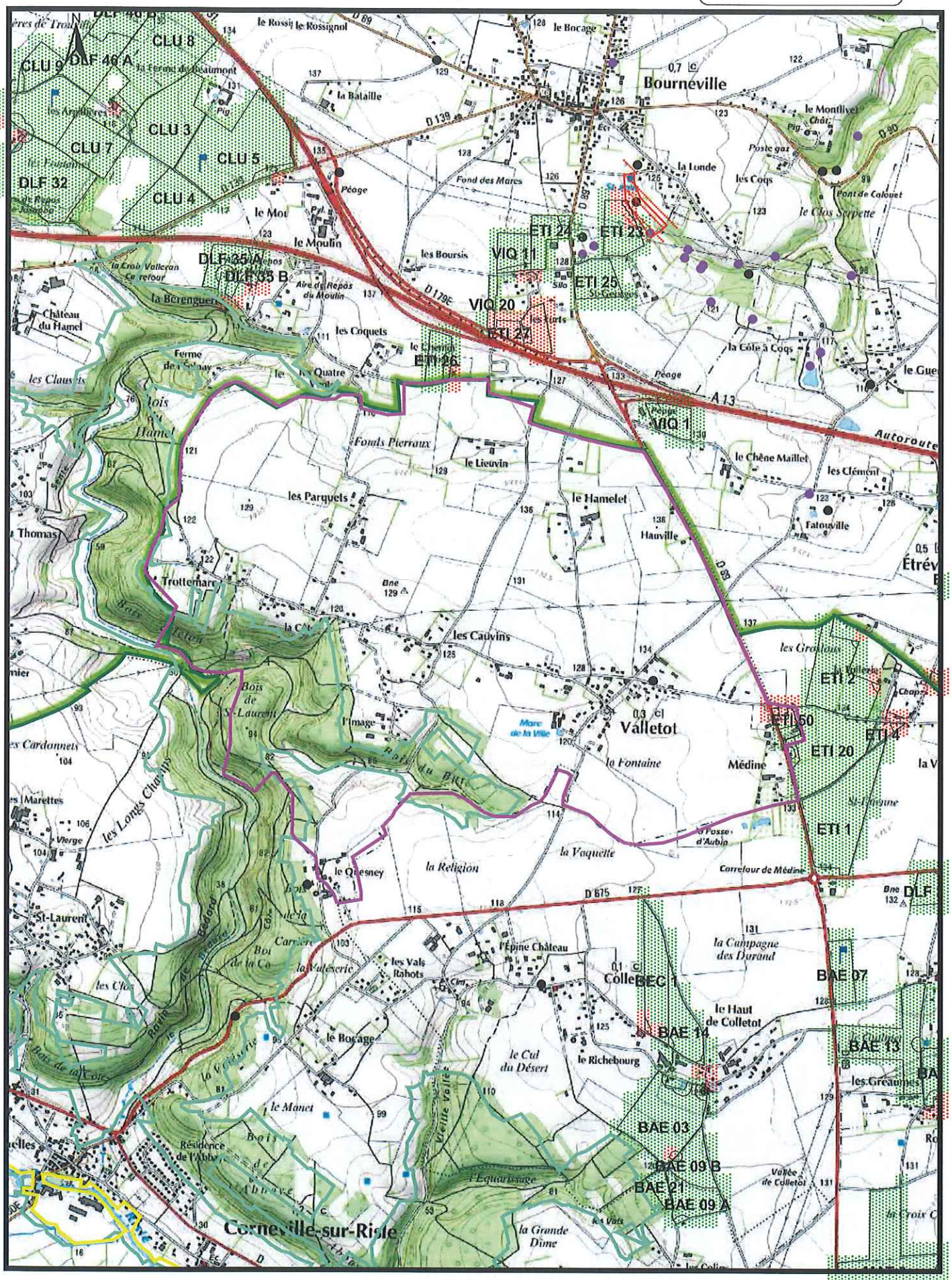

GLE/P5896/EUROPAC/Janvier2017 IgnScan25R2005 1:25000

SEDE VEOLIA

Carte d'aptitude du périmètre d'épandage
EUROPAC - Papeterie de Rouen

VANNECROCQ

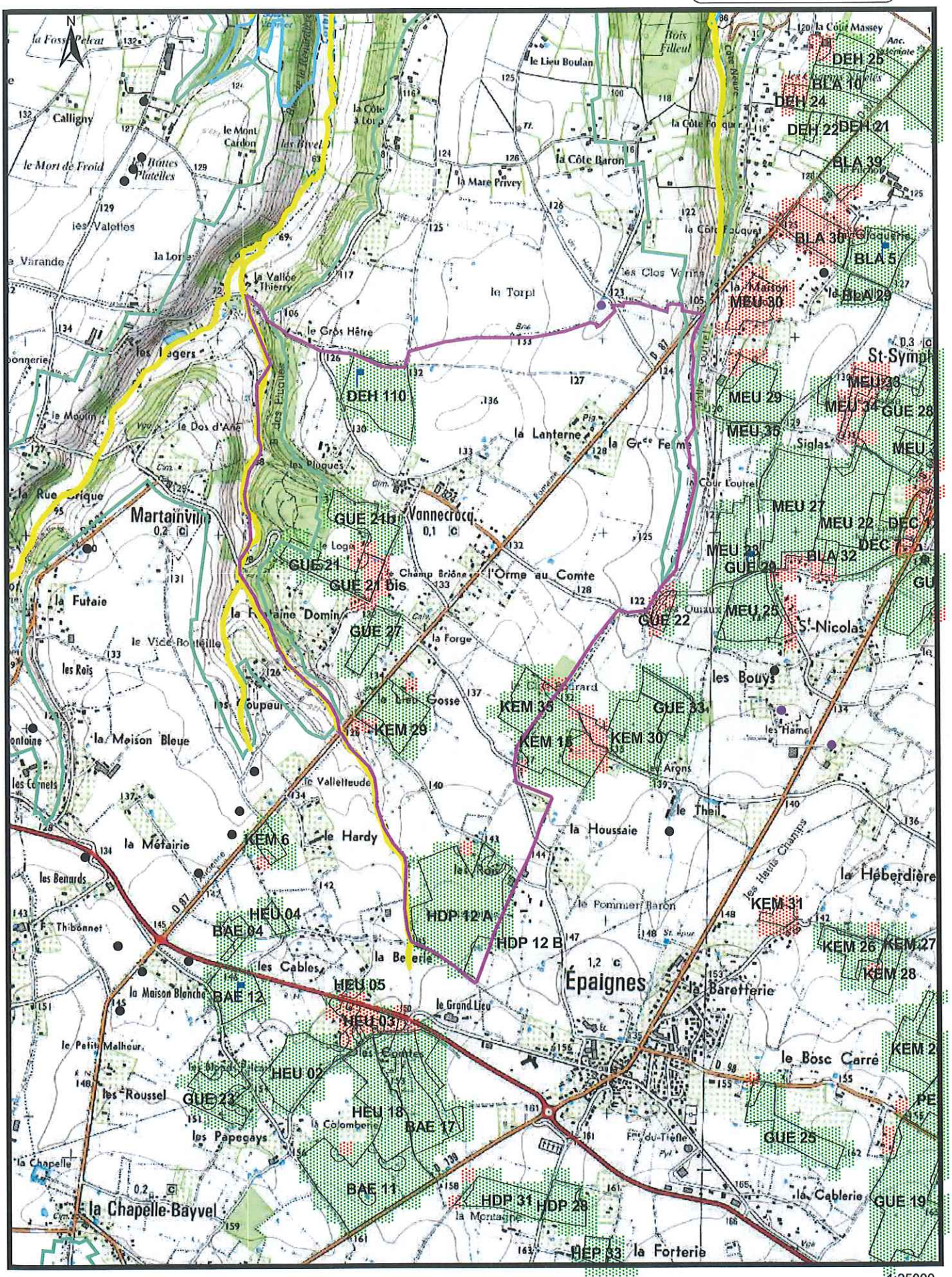

GLE/P5896/EUROPAC/Janvier2017 IgnScan25R2005 1:25000

SEDE VEOLIA

Carte d'aptitude du périmètre d'épandage
EUROPAC - Papeterie de Rouen

VEXIN-SUR-EPTE 1/2

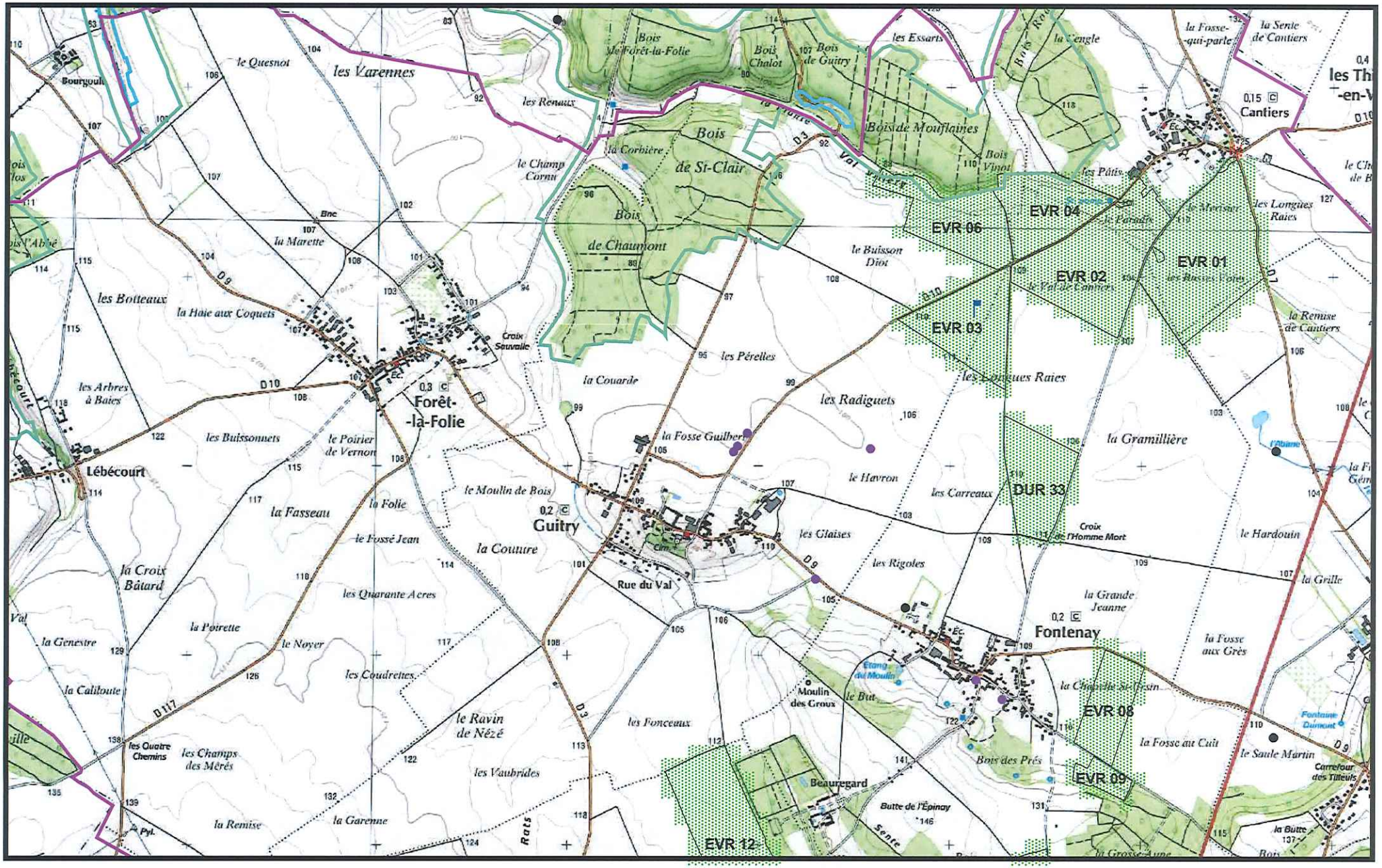

GLE/P5896/EUROPAC/Janvier2017 IgnScan25R2005 1:25000

SEDE VEOLIA

Carte d'aptitude du périmètre d'épandage
EUROPAC - Papeterie de Rouen

VEXIN-SUR-EPTE 2/2

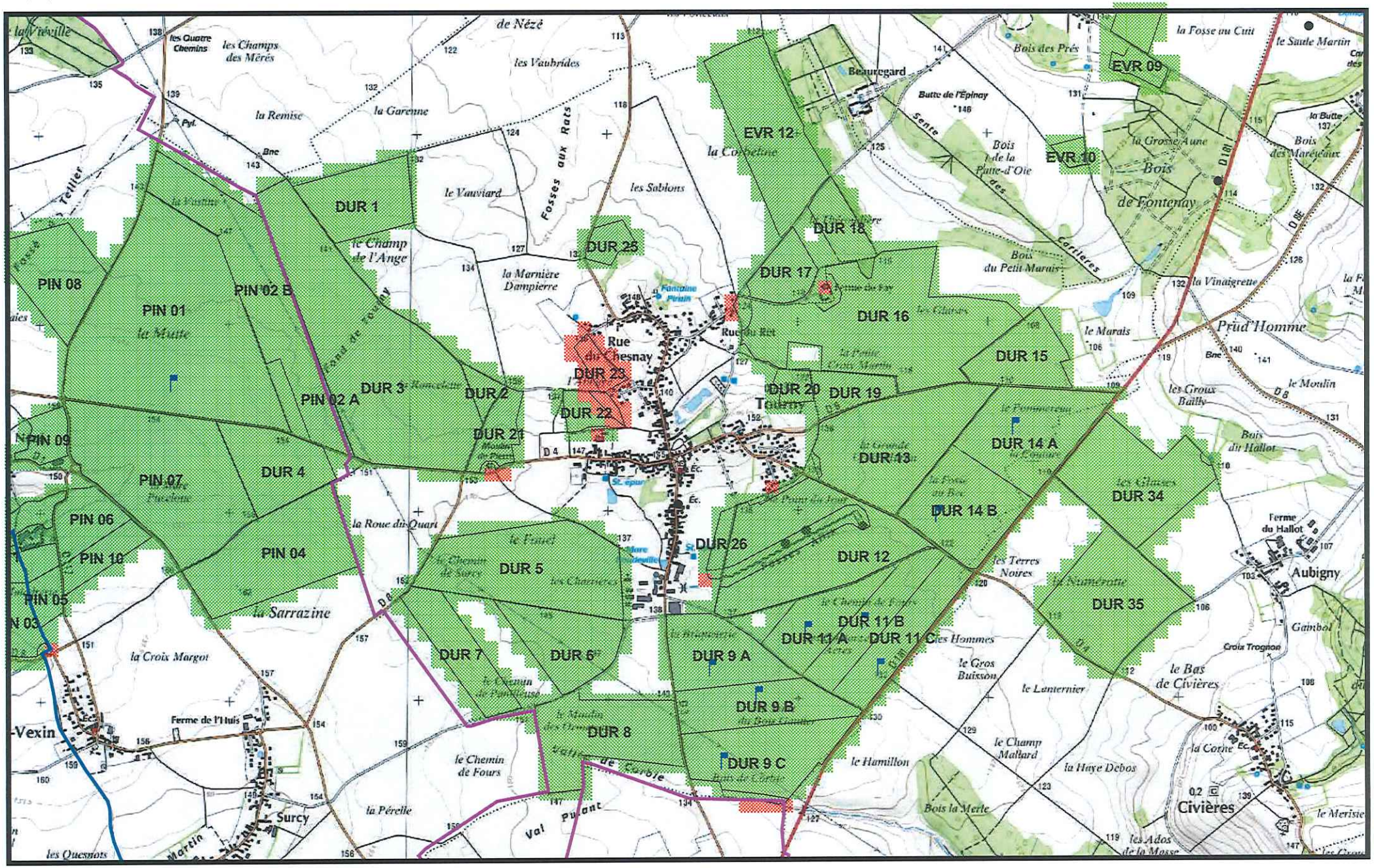

GLE/P5896/EUROPAC/Janvier2017 IgnScan25R2005 1:25000

SEDE VEOLIA

Carte d'aptitude du périmètre d'épandage
EUROPAC - Papeterie de Rouen

VILLETTES

GLE/P5896/EUROPAC/Janvier2017 IgnScan25R2005 1:25000

SEDE VEOLIA

Carte d'aptitude du périmètre d'épandage
EUROPAC - Papeterie de Rouen

VOISCREVILLE

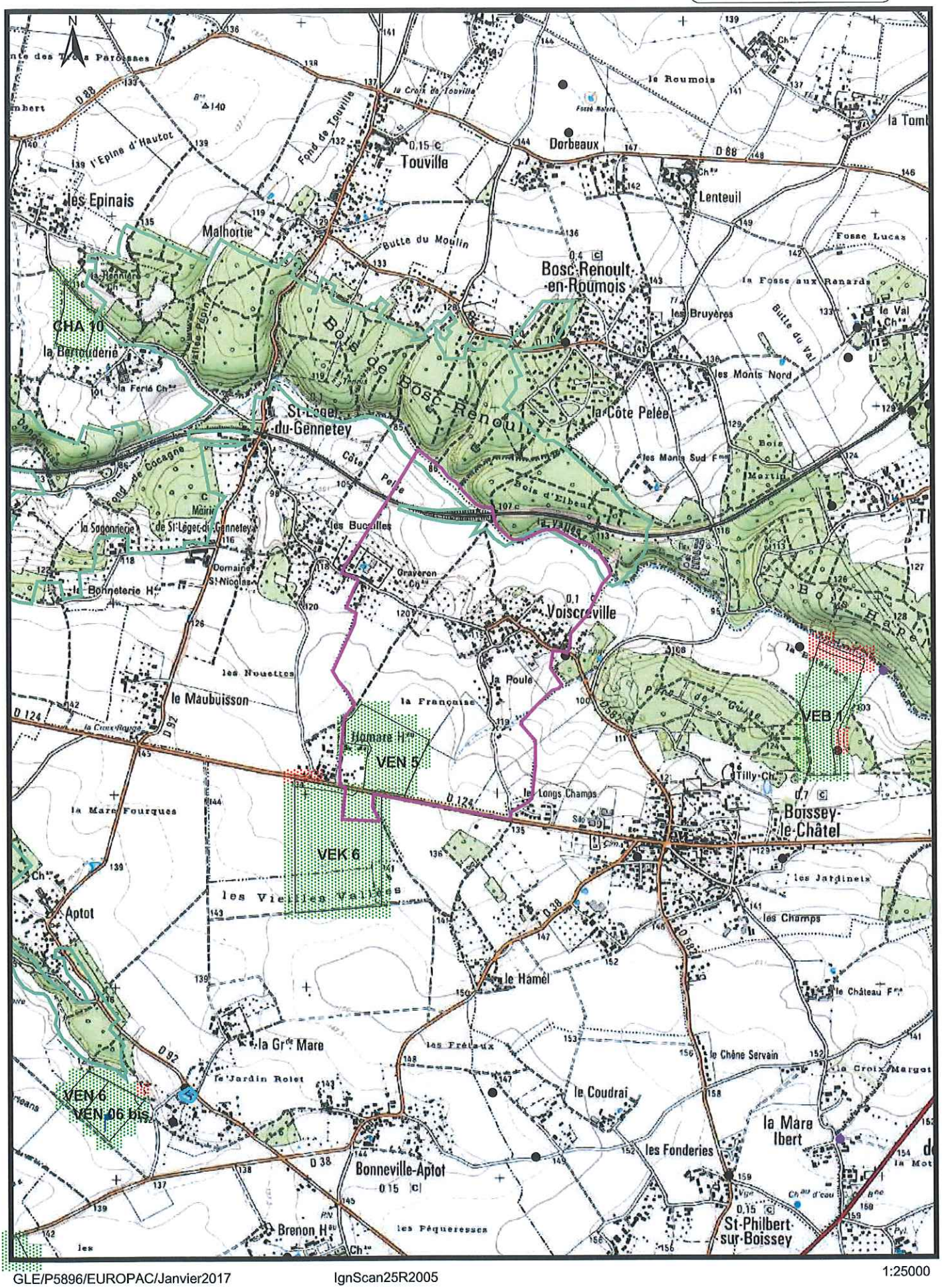

GLE/P5896/EUROPAC/Janvier2017 IgnScan25R2005 1:25000